




Association pour l'Histoire  
de la Protection de la Nature  
et de l'Environnement



# Protection de la nature et de l'environnement en Midi-Pyrénées

## Aperçu des fonds d'archives publiques et privées versées aux départementales ou conservées chez les acteurs privés et associations XVIIIe-XXIe siècles

par Patrick Cavalié  
archiviste, membre de l'AHPNE

Guide des sources

mise à jour le 06/10/2025

Paris  
2025

## Sommaire

<b>Remerciements</b>	6
<b>Avant-propos</b>	7
<b>Introduction</b>	8
<b>Repères bibliographiques</b>	12
<b>1ère partie : Archives publiques</b>	13
<u>Stratégie</u>	13
Développement durable	13
Haute-Garonne	13
Hautes-Pyrénées	15
Maîtrise de l'énergie	16
Haute-Garonne	16
<u>Agriculture, forêt</u>	19
Agriculture	19
Ariège	19
Gers	20
Hautes-Pyrénées	21
Tarn	23
Tarn-et-Garonne	24
Forêt	24
Administration centrale	24
Ariège	38
Haute-Garonne	45
Hautes-Pyrénées	46
Tarn	49
<u>Construction, sites et paysages</u>	50
Sites	50
National	50
<u>Eau, biodiversité</u>	52
Eau	52
Ariège	52
Aveyron	57
Gers	58
Haute-Garonne	59
Tarn	68
Tarn-et-Garonne	71
Espaces naturels	74
National	74
Ariège	77
Haute-Garonne	81
Hautes-Pyrénées	82
Tarn	83
Préservation des espèces animales et végétales	84
National	84
Ariège	84

**Aperçu des fonds d'archives publiques et privées concernant la protection de la nature en Midi-Pyrénées**

Haute-Garonne.....	89
Tarn.....	93
Tarn-et-Garonne.....	94
<u>Energie.....</u>	96
National.....	96
Aveyron.....	97
Gers.....	97
Tarn.....	98
Tarn-et-Garonne.....	100
<u>Infrastructures et services des transports.....</u>	101
Tarn.....	101
<u>Prévention des risques.....</u>	102
Risques industriels.....	102
National.....	102
Aveyron.....	105
Gers.....	105
Haute-Garonne.....	106
Tarn.....	107
Tarn-et-Garonne.....	108
Risques naturels.....	109
National.....	109
Haute-Garonne.....	111
<b>2ème partie : Archives d'acteurs privés et d'associations de protection de la nature et de l'environnement.....</b>	112
<u>Acteurs privés.....</u>	112
National.....	112
Raffin Jean-Pierre, président d'honneur de France nature environnement.....	112
Midi-Pyrénées.....	116
Montferrand Alain, haut fonctionnaire.....	116
Ribière Georges, haut fonctionnaire.....	118
Haute-Garonne.....	120
Gausson Henri, botaniste.....	120
Hautes-Pyrénées.....	122
Forichon Robert, haut fonctionnaire.....	122
Famille Bouget, botanistes.....	124
<u>Associations.....</u>	125
Haute-Garonne.....	125
Collectif Plus jamais ça ni ici ni ailleurs – Croix-de-Pierre.....	125
Les Amis de la terre de la région toulousaine.....	127
Pays de l'ours – Adet.....	128
Hautes-Pyrénées.....	132
France nature environnement Hautes-Pyrénées.....	132
<b>Annexes.....</b>	133
<u>Liste des sigles.....</u>	133
<u>Liste des illustrations.....</u>	134
Archives nationales.....	134
« Néouvielle - réserve naturelle », affiche, 1987.....	134
« Parc national des Pyrénées », affiche, 1996.....	135
Archives départementales de l'Ariège.....	136
« L'ours des Pyrénées, el osopardo - l'ostru-Hartza », affiche.....	136

***Aperçu des fonds d'archives publiques et privées concernant la protection de la nature en Midi-Pyrénées***

<u>Index des institutions et associations</u> .....	137
<u>Index matière</u> .....	138
<u>Type de document et support</u> .....	141
<u>Géolocalisation des fonds d'archives publiques et privées</u> .....	142
<u>Sites Internet</u> .....	143

## Historique des versions

Version	Date	Commentaires
1	06/11/24	1ère version
2	12/07/25	Ajout des descriptifs des fonds d'archives conservés aux Archives départementales
3	25/09/25	Ajour de l'inventaire d'archives de l'assoication Pays de l'ours - Adet

## Suivi par

<b>Patrick CAVALIE - AHPNE</b>
Tél. : 06 80 66 65 03
e-mail: cav6aliepatrick@gmail.com

## Rédacteur

Patrick Cavalié

## Relecteur

Archives départementales

## **Remerciements**

Cette conservation patrimoniale ainsi que sa valorisation n'auraient pu se réaliser sans la volonté des Archives départementales de l'Ariège, de l'Aveyron, de la Haute-Garonne, du Gers, du Lot, des Hautes-Pyrénées, du Tarn et du Tarn-et-Garonne.

Grâce à cette synergie, les services déconcentrés ministère, préfectures et conseils départementaux plus de 6 500 dossiers aux Archives départementales.

Les administrations centrales quant à elles ont versé plus de 2 000 dossiers aux Archives nationales.

## **Avant-propos**

### **Archives publiques**

C'est conformément à l'article 213-1 à 3 du Code du Patrimoine qui régit les délais de communicabilité des documents et dans le respect de celui-ci que les archivistes de la mission des archives au sein du ministère de la transition écologique et solidaire œuvrent à la préservation de l'écrit du patrimoine naturel du territoire. De même, les Archives départementales contrôlent et collectent la production des archives émanant des services déconcentrés de l'État.

### **Archives privées**

Si l'on excepte l'actuelle Société nationale de protection de la nature (SNPN) qui est l'héritière de la Société Impériale zoologique d'acclimatation fondée en 1854, la Société pour la protection des paysages et de l'esthétique de la France (SPPEF), fondée en 1901 et la Ligue française pour la protection des oiseaux (LPO) fondée en 1912, la plupart des associations de protection de la nature et de l'environnement sont apparues à partir de la fin des années 1950 en France telle la Société d'étude et de protection de la nature en Bretagne (SEPNB) ou l'Association pour la prévention de la pollution atmosphérique (APPA) créées en 1958. C'est surtout dans les deux décennies suivantes qu'elles se multiplièrent dans les différentes régions françaises.

Certaines associations, généralistes, œuvrent dans tous les domaines de la protection de l'environnement, à l'échelle régionale ou départementale. D'autres sont plus spécialisées et se concentrent sur un territoire et/ou un sujet spécifique. Leurs modes d'actions sont multiples : leurs militants informent les citoyens, rencontrent les élus et les décideurs, mènent des actions de terrain (nettoyage de site, inventaires naturalistes...), forment les bénévoles, gèrent des espaces protégés ou encore participent aux débats et aux consultations publics.

La sauvegarde et la valorisation des archives d'acteurs privés de la protection de la nature et de l'environnement en vue, notamment, de leur exploitation par les historiens et les chercheurs est une des motivations de l'Association pour l'histoire de la protection de la nature et de l'environnement (AHPNE). Outre les archives publiques dont la conservation est assurée par les Archives nationales et départementales, il existe une multitude de documents et fonds d'archives environnementales chez des particuliers et des associations qui sont ni classées ni répertoriées et ne sont donc généralement pas connues et sont donc, de ce fait, peu disponibles.

En conséquence, l'AHPNE s'est fixée, entre autres objectifs, celui de favoriser le rassemblement, le classement et la conservation de tout document utile à la connaissance de cette histoire.

## Introduction

Pour la 1ère fois, un instrument de recherche présente des sources d'archives historiques publiques mais aussi privées au niveau régional.

## Archives publiques

### Panorama sur les archives définitives

Le guide présente le catalogue des archives définitives (ou archives d'intérêt historique) issues des services déconcentrés, préfectures et conseils départementaux. Comme cité précédemment, ces archives ont fait l'objet de versements auprès des services d'archives patrimoniaux où elles sont conservées : archives départementales (services déconcentrés).

### Périmètre chronologique et administratif<sup>1</sup>

C'est donc près de quarante-six années d'inventaires d'archives ministérielles patrimoniales, en lien avec le thème de la protection de la nature et de l'environnement qui sont présentées et répertoriées au sein de ce guide.

En effet, c'est en janvier 1971 que fut créé le ministère de l'environnement, quand Robert Poujade, sous le gouvernement de Jacques Chaban-Delmas, est nommé ministre délégué auprès du Premier ministre, chargé de la protection de la nature et de l'environnement.

C'est donc une création récente, qui suit la vague de renouveau de l'écologie en 1970 et s'inscrit dans la lignée des mesures de protection de la faune et de la flore de 1957.

Après son départ du gouvernement, il qualifiera alors, dans un livre, son ministère de « ministère de l'impossible ».

La création d'un grand ministère par la fusion de deux fonctions historiquement distinctes, l'écologie et l'équipement ainsi que des services du ministère de l'industrie est décidée par le président de la République Nicolas Sarkozy lors de sa prise de fonction en mai 2007.

---

<sup>1</sup> Vous trouverez dans cet ouvrage chapitre quelques fonds d'archives couvrant la période XIX-XXe siècles. Les références sont issues de l'ouvrage d'Andrée Covol "Les sources de l'histoire de l'environnement", 2003

## ***Aperçu des fonds d'archives publiques et privées concernant la protection de la nature en Midi-Pyrénées***

Son but est de créer un grand ministère à confier à un ministre d'État et de respecter ainsi sa signature du «pacte écologique » de Nicolas Hulot qui stipulait la création d'un poste de vice-premier ministre chargé du développement durable. Après un court passage d'Alain Juppé c'est Jean-Louis Borloo qui prend la fonction de « Ministre d'État, ministre de l'écologie, de l'énergie, du développement durable et de la Mer, chargé des technologies vertes et des négociations sur le climat ».

Parallèlement, de nouveaux services déconcentrés se créent en région et département. En région, les Directions régionales de l'environnement, de l'aménagement et du logement (DREAL) sont issues de la fusion des Directions régionales de l'environnement (DIREN), des Directions régionales de l'équipement (DRE) et des Directions régionales de l'industrie, de la recherche et de l'environnement (DRIRE). Elles interviennent dans les domaines de l'eau, de la biodiversité, de la prévision et de la prévention des risques, de l'énergie, de l'aménagement, de l'urbanisme et de la construction, de la mobilité des transports et de leurs infrastructures, ainsi que du logement. En outre mer les Directions de l'environnement, de l'aménagement et du logement (DEAL) correspondent aux DREAL de métropole avec en plus les attributions des directions départementales couvrant le périmètre du ministère ainsi que les Direction interrégionales maritimes (DIRM) créées en métropole.

En département, hors mis l'outre-mer, les Directions départementales des territoires et de la mer (DDTM) résultent de la fusion des Directions départementales de l'équipement (DDE), des Directions départementales de l'agriculture et des forêts (DDAF) et des directions départementales des affaires maritimes (DDAM)

Le 14 novembre 2010, lors de la formation du gouvernement de François Fillon, il est rebaptisé « ministère de l'écologie, du développement durable, des transports et du logement ». Jean-Louis Borloo quitte le gouvernement, et est remplacé par Nathalie Kosciusko-Morizet, celle-ci n'a pas le titre de ministre d'État que portaient les précédents titulaires du poste.

Depuis mai 2012, sous la présidence de François Hollande, l'Énergie revient dans les attributions du ministère qui devient « ministère de l'écologie, du développement durable et de l'énergie ». En juillet 2013, la Direction des pêches maritimes et de l'aquaculture (DPMA) est détachée du ministère de l'agriculture pour être incorporée au ministère de l'écologie, du développement durable et de l'énergie.

Le ministre porte les négociations sur le climat dans son intitulé entre 2007 et 2010, et de 2016 à 2017. Le ministère est renommé ministère de la transition écologique et solidaire lors de la nomination du gouvernement d'Édouard Philippe, ses attributions sont globalement conservées mais la DPMA réintègre le ministère de l'agriculture et de l'alimentation. Il reste chargé de la politique environnementale, de la politique énergétique, de la politique de la mer et des transports.

## ***Aperçu des fonds d'archives publiques et privées concernant la protection de la nature en Midi-Pyrénées***

Vous trouverez donc, à travers ce guide des sources, quarante-six années d'archives des cabinets ministériels illustrant la déclinaison des politiques publiques dans le domaine de la protection de la nature et de l'environnement : maîtrise de l'énergie, les thèmes de l'énergie et du climat, le domaine de l'eau et de la biodiversité, les préservation des espèces animales et végétales, la prévention des risques , l'agriculture et forêt

L'impulsion de ces politiques publiques se faisait par le biais des cabinets ministériels, puis par des directions opérationnelles d'administrations centrales et enfin étaient déclinés localement par les implantations ministérielles régionales ou départementales (directions départementales, directions régionales ...).

Ainsi, tendent à être répertoriées de façon exhaustive :

. les archives des services déconcentrés en charge du domaine de la protection de la nature et de l'environnement de 1971 à 2017. Nous y trouvons aussi des collections antérieures à cette période

### **Importance matérielle des dossiers Répertoires**

A chaque répertoire détaillé sont mentionnés, le service d'origine, les dates extrêmes, la description détaillée, la cote, localisation, conditions d'accès. Un lien dynamique permet d'aller directement sur les sites Internet des Archives départementales<sup>2</sup>.

Ce guide regroupe plus de 3 500 dossiers décrits.

AHPNE

---

<sup>2</sup> *Annuaire des Archives départementales* : <https://francearchives.fr/fr/annuaire/departements>

## **Archives privées**

L'Association pour l'histoire de la protection de la nature et de l'environnement (AHPNE) s'est fixée comme objectif de favoriser le rassemblement, le classement et la conservation de tout document utile à la connaissance de cette histoire.

Suite à une enquête en 2010 auprès des associations, l'AHPNE a constaté la situation suivante :

- Plusieurs milliers d'associations de protection de nature sur le territoire
- Peu de recherche dans le domaine de la protection de l'environnement en France
- Peu de don aux Archives nationales/départementales
- Pas de conservation ni de valorisation des archives dans les associations ?

Afin de répondre à ces questions l'AHPNE a mis progressivement en place une politique de rédaction d'inventaires d'archives<sup>3</sup>

L'AHPNE a donc réalisé ces inventaires d'archives depuis 2011 en partenariat avec les Archives nationales, les Archives départementales du Finistère, et de la Région Centre Val-de-Loire (Cher, Eure-et-Loir, Indre, Indre-et-Loire, Loir-et-Cher, Loiret)

Les archives départementales de la Seine-Maritime ont réalisé elles-mêmes ceux concernant le département.

Les inventaires ont pu être réalisés grâce au financement

- du ministère de la transition écologique et solidaire pour le Finistère,
- du Conseil régional Centre-Val de Loire pour cette région.
- de France nature environnement

Ce guide regroupe plus de le descriptif de plus 10 000 dossiers des fonds d'archives d'acteurs privés ou associations de protection de la nature conservés dans leurs locaux.

Patrick Février, Président de l'AHPNE

---

<sup>3</sup> L'ensemble des inventaires sont consultables sur le site Internet <https://ressources.histoire-environnement.org/Ressources>

## Repères bibliographiques

### Ministère

- Le ministère de l'impossible<sup>4</sup>, Robert Poujade, Paris- Calmann-Lévy, 1975.

### Association de protection de la nature

- La nature n'est plus ce qu'elle était [sous la dir. J. P. Raffin, Daniel Sibony et David Western], étude, Editions de l'Aube, 2002
- L'ABCdaire des ours , Sophie Bobbé, Jean-Pierre Raffin, Paris : Flammarion, 1997
- L'écologie: comprendre la nature : rencontre avec Jean-Pierre Raffin . Lucien Buisson, Jocelyne Pied, Pierre Guérin, réal. Jean-Pierre Raffin, ill. interview de Jean-Pierre Raffin, Cannes la Bocca : Coopérative de l'enseignement laïc, 1987
- Connaître les plantes protégées [sous la dir. de J. P. Le Duc et J. P. Raffin] Paris : Fédération française des sociétés de protection de la nature, 1986
- Les cahiers rationalistes n° 274 :La Vanoise et les parcs nationaux français, Jean-Pierre Raffin et Roland Platel, 1970
- Les cahiers rationalistes n° 265 :Plaidoyer pour la zoologie Jean-Pierre Raffin et Roland Platel, 1969.
- La place de l'environnement dans les médias [sous la dir. Claude-Marie Vadrot ], enquête, Victoires éditions, 1998 (enquêtes réitérées en 2002, 2005 et 2007 mais non publiées).
- Annuaire des 1000 associations pour l'environnement [sous la dir. Claude-Marie Vadrot ], annuaire, Victoires éditions, 2001.

### Guides des sources

- Les sources de l'histoire de l'environnement, 3 tomes, [sous la dir. d'Andrée Covo], L', Harmattan, 1999-2003
- Guide des sources sur les archives de l'environnement : « Aperçu des fonds d'archives publiques et privées », Association pour l'histoire de la protection de la nature et de l'environnement, 2022<sup>5</sup>

---

<sup>4</sup> Consultable <https://gallica.bnf.fr/ark:/12148/bpt6k33608882/f17.image.texteImage>

<sup>5</sup> Téléchargeable <https://ressources.histoire-environnement.org/Le-guide-des-sources-sur-les-archives-de-l-environnement>

## 1ère partie : Archives publiques

### Stratégie

#### Développement durable

##### *Haute-Garonne*

Versement 8046 W<sup>6</sup>

#### Préfecture de Midi-Pyrénées

##### Sommaire

**Art 1-84:** Aménagement, développement durable, agriculture: études et instruction de projets opérationnels : dossiers des chargés de mission, 1985-2016

**Métrage linéaire:** 9

**Conditions d'accès :** La consultation des documents s'effectue conformément au code du Patrimoine, art. 213-1

**Lieu de conservation :** Archives départementales de la Haute-Garonne

---

Versement 7823 W<sup>7</sup>

#### Préfecture de Midi-Pyrénées

##### Sommaire

**Art 1-161:** expertise et pilotage des programmes européens, 1989-2014

**Métrage linéaire:** 20

**Conditions d'accès :** La consultation des documents s'effectue conformément au code du Patrimoine, art. 213-1

**Lieu de conservation :** Archives départementales de la Haute-Garonne

---

<sup>6</sup> Répertoire détaillé <https://ressources.histoire-environnement.org/Repertoire-d-archives-detaille-Prefecture-Midi-Pyrenees-Amenagement>

<sup>7</sup> Répertoire détaillé <https://ressources.histoire-environnement.org/Repertoire-d-archives-detaille-Prefecture-Midi-Pyrenees-expertise-et-pilotage>

**Versement 7824 W** <sup>8</sup>

**Préfecture de Midi-Pyrénées**

**Sommaire**

**Art 1-124:** Affaires européennes, gestion opérationnelle des programmes 1989-1993 et 1994-1999 financés par le fonds européen de développement régional (FEDER), 1987-2005

**Métrage linéaire:** 15

**Conditions d'accès :** La consultation des documents s'effectue conformément au code du Patrimoine, art. 213-1

**Lieu de conservation :** Archives départementales de la Haute-Garonne

---

<sup>8</sup> Répertoire détaillé <https://ressources.histoire-environnement.org/Repertoire-d-archives-detaille-Prefecture-Midi-Pyrenees-expertise-et-pilotage-2396>

**Versement 7522 W** <sup>9</sup>

**Préfecture de la Haute-Garonne**

### **Sommaire**

**Art 1-18:** dossiers relatifs à la mise en œuvre des politiques territoriales dans le département de la Haute-Garonne et à la coordination des actions de l'Etat en matière d'aménagement du territoire, 1998-2007

**Métrage linéaire:** 2

**Conditions d'accès :** La consultation des documents s'effectue conformément au code du Patrimoine, art. 213-1

**Lieu de conservation :** Archives départementales de la Haute-Garonne

### **Hautes-Pyrénées**

**Versement 1223 W** <sup>10</sup>

**Direction départementale de l'agriculture et de la forêt des Hautes-Pyrénées**

### **Sommaire**

**1223 W 1-16:** affiches relatives au développement durable, 2007

16 affiches

**Conditions d'accès :** La consultation des documents s'effectue conformément au code du Patrimoine, art. 213-1

**Lieu de conservation :** Archives départementales des Hautes-Pyrénées

---

<sup>9</sup> Répertoire détaillé <https://ressources.histoire-environnement.org/Repertoire-d-archives-detaille-Prefecture-Haute-Garonne-amenagement-du>

<sup>10</sup> Répertoire détaillé <https://ressources.histoire-environnement.org/Repertoire-d-archives-detaille-DDAF-Hautes-Pyrenees-affiches-relatives-au>

## **Maîtrise de l'énergie**

### **Haute-Garonne**

#### **Référence**

6632W1-6632W137<sup>11</sup>

#### **Niveau de description**

Sous fonds

#### **Intitulé**

Agence de l'environnement et de la maîtrise de l'énergie – direction régionale Midi-Pyrénées : fonctionnement.

1980-2008

#### **Noms des principaux producteurs**

Agence de l'environnement et de la maîtrise de l'énergie – direction régionale Midi-Pyrénées

#### **Importance matérielle**

7 mètres linéaires (137 articles)

#### **Langue des documents**

Français

#### **Institution responsable de l'accès intellectuel**

Archives départementales de la Haute-Garonne

#### **Localisation physique**

Toulouse

#### **Conditions d'accès**

Communicabilité : 25 ans

Modalités d'entrée

versement en 2008

#### **Présentation du contenu**

Ce versement comporte des dossiers sur le fonctionnement, diagnostics, éducation à l'environnement.

---

<sup>11</sup> Répertoire détaillé <https://ressources.histoire-environnement.org/Repertoire-d-archives-detaille-ADEME-Midi-Pyrenees-fonctionnement-1980-2008>

**Référence**

5798W1-5798W411<sup>12</sup>

**Niveau de description**

Sous fonds

**Intitulé**

Agence de l'environnement et de la maîtrise de l'énergie – direction régionale Midi-Pyrénées : Maîtrise de l'énergie, programmes de travaux, aides.

1982-1988

**Noms des principaux producteurs**

Agence de l'environnement et de la maîtrise de l'énergie – direction régionale Midi-Pyrénées

**Importance matérielle**

1,60 mètres linéaires (11 articles)

**Langue des documents**

Français

**Institution responsable de l'accès intellectuel**

Archives départementales de la Haute-Garonne

**Localisation physique**

Toulouse

**Conditions d'accès**

Librement communicable

**Modalités d'entrée**

versement en 1991

**Présentation du contenu**

Ce versement comporte des dossiers sur les programmes de travaux et aides concernant la Maîtrise de l'énergie

---

<sup>12</sup> Répertoire détaillé <https://ressources.histoire-environnement.org/Repertoire-d-archives-detaille-ADEME-Midi-Pyrenees-maitrise-d-energie>

**Référence**

5261W1-5261W463<sup>13</sup>

**Niveau de description**

Sous fonds

**Intitulé**

Agence de l'environnement et de la maîtrise de l'énergie – direction régionale Midi-Pyrénées: diagnostics thermiques.

1982-1988

**Noms des principaux producteurs**

Agence de l'environnement et de la maîtrise de l'énergie – direction régionale Midi-Pyrénées

**Importance matérielle**

7,10 mètres linéaires (63 articles)

**Langue des documents**

Français

**Institution responsable de l'accès intellectuel**

Archives départementales de la Haute-Garonne

**Localisation physique**

Toulouse

**Conditions d'accès**

Librement communicable

**Modalités d'entrée**

versement en 1991

**Présentation du contenu**

Ce versement comporte des dossiers sur les diagnostics thermiques.

---

<sup>13</sup> Répertoire détaillé <https://ressources.histoire-environnement.org/Repertoire-d-archives-detaille-ADEME-Midi-Pyrenees-diagnostics-thermiques-1982>

## **Agriculture, forêt**

### **Agriculture**

#### **Ariège**

**Versement 50 W**<sup>14</sup>

**Direction départementale de l'agriculture et de la forêt de l'Ariège**

#### **Sommaire**

**50 W 1-5:** Remembrement rural : travaux de remembrement.

1950-1968

**Métrage linéaire:** 0,5

**Conditions d'accès :** Librement communicable

**Lieu de conservation :** Archives départementales de l'Ariège

---

**Versement 698 W**<sup>15</sup>

#### **Fédération pastorale**

#### **Sommaire**

**698 W 139-376:** Gestion des estives avec les communes, associations pastorales et éleveurs individuels.

1852-1913

**Métrage linéaire:** 0,1

**Conditions d'accès :** Librement communicable

**Lieu de conservation :** Archives départementales de l'Ariège

---

<sup>14</sup> Répertoire détaillé <https://ressources.histoire-environnement.org/Repertoire-d-archives-detaille-DDAF-Ariege-Remembrement-1950-1968>

<sup>15</sup> Répertoire détaillé <https://ressources.histoire-environnement.org/Repertoire-d-archives-detaille-Federation-pastorale-gestion-des-estives-1852>

**Versement 443 W<sup>16</sup>**

**Sous-préfecture de Saint-Girons**

### **Sommaire**

**443 W 127**: Aménagement foncier de la vallée de Balaguères et du Bas-Castillonnais (mai 1975). Aménagement montagnard du Castillonnais (mai 1975). Structure des exploitations agricoles du canton de Sainte-Croix (juillet 1975).

1975

**Métrage linéaire**: 0,30

**Conditions d'accès** : Librement communicable

**Lieu de conservation** : Archives départementales de l'Ariège

### **Gers**

**Série 7 M<sup>17</sup>**

**Agriculture , eaux et forêts du Gers**

### **Sommaire**

**7 M 1 à 331** : Agriculture, chambre d'agriculture, associations et syndicats agricoles, assurances agricoles, enseignement agricole, concours agricoles,

culture de la vigne, phylloxéra,

Forêts domaniales, forêts communales.

[1800-1940]

**Métrage linéaire**: 33

---

<sup>16</sup> Répertoire détaillé <https://ressources.histoire-environnement.org/Repertoire-d-archives-detaille-Sous-prefecture-de-Saint-Girons-amenagements>

<sup>17</sup> Répertoire détaillé <https://ressources.histoire-environnement.org/Repertoire-d-archives-detaille-Agriculture-eaux-et-forets-du-Gers-agriculture>

***Aperçu des fonds d'archives publiques et privées concernant la protection de la nature en Midi-Pyrénées***

**Conditions d'accès :** La consultation des documents s'effectue conformément au code du Patrimoine, art. 213-1

**Lieu de conservation :** Archives départementales du Gers

***Hautes-Pyrénées***

**Versement 1397 W<sup>18</sup>**

**Direction départementale de l'agriculture et de la forêt des Hautes-Pyrénées**

**Sommaire**

**1397 W 1-217:** Remembrement et aménagements fonciers : pré-étude et études d'aménagements fonciers ; remembrement et aménagements fonciers ; travaux connexes au remembrement dans diverses communes ; échanges d'immeubles ruraux ; contentieux. Autres documents : photos aériennes plaines de l'Adour ; retenue collinaire ; associations foncières de remembrement dissoutes.

1941-2007

**Métrage linéaire:** 25,26

**Conditions d'accès :** La consultation des documents s'effectue conformément au code du Patrimoine, art. 213-1

**Lieu de conservation :** Archives départementales des Hautes-Pyrénées

---

<sup>18</sup> Répertoire détaillé <https://ressources.histoire-environnement.org/Repertoire-d-archives-detaille-DDAF-Hautes-Pyrenees-remembrement-amenagements>

**Versement 1399 W<sup>19</sup>**

**Direction départementale de l'agriculture et de la forêt des Hautes-Pyrénées**

**Sommaire**

**1399 W 1-361:** Assainissement des eaux ; ordures ménagères, schémas et plans départementaux, syndicats intercommunaux, dossiers de gestion.

1967-2011

**Métrage linéaire:** 42,83

**Conditions d'accès :** La consultation des documents s'effectue conformément au code du Patrimoine, art. 213-1

**Lieu de conservation :** Archives départementales des Hautes-Pyrénées

---

**Versement 1401 W<sup>20</sup>**

**Direction départementale de l'agriculture et de la forêt des Hautes-Pyrénées**

**Sommaire**

**1401 W 1-326 :** Aménagements et équipements en zone pastorale et zone de montagne : documentation, statistiques, enquête, recensement des unités pastorales, schéma directeur, contrat, projet et programme de gestion et de valorisation de l'espace en zone de montagne. Pastoralisme : amélioration, animation, ours. Association française de pastoralisme (AFP), Commission syndicale (CS), et Centre permanent d'initiation à l'environnement (CPIE). Contrats de développement territorial (CDT). Subventions et travaux d'aménagements et d'équipements de montagne (Arbéost, grottes de Gargas, Azet, Beaucens, thermes, Pont d'Espagne, Gavarnie grand site, Hautacam, Néouvielle, photos...).

---

<sup>19</sup> Répertoire détaillé <https://ressources.histoire-environnement.org/Repertoire-d-archives-detaille-DDAF-Hautes-Pyrenees-Assainissement-des-eaux>

<sup>20</sup> Répertoire détaillé <https://ressources.histoire-environnement.org/Repertoire-d-archives-detaille-DDAF-Hautes-Pyrenees-Amenagements-et-equipements-2751>

***Aperçu des fonds d'archives publiques et privées concernant la protection de la nature en Midi-Pyrénées***

1957-2008

**Métrage linéaire:** 35,18

**Conditions d'accès :** La consultation des documents s'effectue conformément au code du Patrimoine, art. 213-1

**Lieu de conservation :** Archives départementales des Hautes-Pyrénées

***Tarn***

**Versement** 914 W<sup>21</sup>

**Direction départementale de l'agriculture du Tarn**

**Sommaire**

**Art 1-10:** remembrement, aménagement foncier

1938-1969

**Métrage linéaire:** 1

**Conditions d'accès :** La consultation des documents s'effectue conformément au code du Patrimoine, art. 213-1

**Lieu de conservation :** Archives départementales du Tarn

---

<sup>21</sup> Répertoire détaillé <https://ressources.histoire-environnement.org/Repertoire-d-archives-detaille-DDA-du-Tarn-remembrement-amenagement-foncier>

## **Tarn-et-Garonne**

**Versement** 54 W<sup>22</sup>

### **Préfecture du Tarn-et-Garonne**

#### **Sommaire**

**Art. 1 à 35:** Habitat rural : financement, travaux (1940-1962)

Assainissement : financement, travaux (1933-1959)

Irrigation : financement, travaux (1946-1963)

Adduction d'eau potable (1921-1963)

**Métrage linéaire:** 4

**Conditions d'accès :** La consultation des documents s'effectue conformément au code du Patrimoine, art. 213-1

**Lieu de conservation :** Archives départementales du Tarn-et-Garonne

## **Forêt**

### **Administration centrale**

**Versement** F/10/1-F/10/7156<sup>23</sup>

**Ministère :** Agriculture

#### **Sommaire**

##### **Forêts : aménagements et exploitation**

**F/10/2757/1 :** parcs de Versailles et de Saint-Cloud : aménagements (1920\_1942)

**F/10/5926-F/10/5928 :** parc de Versailles : concessions, locations et affectation

**F/10/1905 :** service forestier des triages : réorganisation (1943). Ecole de Mouchard (Jura) (1938-1942)

---

<sup>22</sup> Répertoire détaillé <https://ressources.histoire-environnement.org/Repertoire-d-archives-detaille-Prefecture-du-Tarn-et-Garonne-Habitat-ruralP>

<sup>23</sup> Répertoire détaillé <https://ressources.histoire-environnement.org/Repertoire-d-archives-detaille-administration-centrale-Forets-amenagements-et>

***Aperçu des fonds d'archives publiques et privées concernant la protection de la nature en Midi-Pyrénées***

**F/10/2381-F10/2390** : autorisation de pacage, ed parcours et de pâturage des forêts (1859-1947)

**F/10/6000-F10/6375** : soumission au régime forestier des forêts non domaniales par série départementale (1827-1965)

**F/10/6381-F10/6427** : état signalétique des forêts soumises au régime forestier par série départementale (1886-1941)

**F/10/6428-F10/6432** : états récapitulatifs des forêts soumises au régime forestier (dossiers classés par département) (1892-1912 et 1925-1941)

**F/10/6433-F10/6981** : aménagements des forêts non-domaniales soumises au régime forestier (dossiers classés par département) (1801-1965)

**Métrage linéaire** : 326

**Communicabilité** : librement communicable

**Lieu de conservation** : **Archives nationales**

***Aperçu des fonds d'archives publiques et privées concernant la protection de la nature en Midi-Pyrénées***

**Versement** 19840391<sup>24</sup>

**Ministère:** Agriculture

**Direction:** forêts

**Sommaire**

**Contrôle des défrichements, 1837-1980**

**Art 1-6 :** Enregistrement des demandes d'autorisation de défrichement 1849-1850, 1874-1961, registres

**Art 7-11 :** Décision ministérielle de non opposition aux défrichements et décisions individuelles, 1915-1970

**Art 12-20 :** Statistiques des défrichements, 1837-1969

**Art 12 :** Généralités

**Art 13-20 :** Statistiques annuelles : Etats récapitulatifs

**Art 21 :** Cartographie 1909-1943, cartes d'état major classées par département

**Art 22-27 :** Défrichements illicites : Transactions, 1947-1972

**Art 28-91 :** Défrichements, instruction des demandes d'autorisation, 1880, 1938-1973,

**Art 92-97 :** Correspondance diverse, 1967-1980, classée par département

**métrage linéaire:** 32 ml

**Conditions d'accès :** La consultation des documents s'effectue conformément au code du Patrimoine, art. 213-1

**Lieu de conservation:** Archives nationales

---

<sup>24</sup> Répertoire détaillé <https://ressources.histoire-environnement.org/Repertoire-d-archives-detaille-administration-centrale-defrichements-1837-1980>

**Versement** 19850375<sup>25</sup>

**Ministère:** Agriculture

**Direction:** forêts

### **Sommaire**

**Art 1-41** (2 FFN) : Dossiers prêts sous forme de travaux du **fonds forestier national résiliés entre 1982 et 1985**

**métrage linéaire:** 14 ml

**Conditions d'accès :** La consultation des documents s'effectue conformément au code du Patrimoine, art. 213-1

**Lieu de conservation:** Archives nationales

---

**Versement** 19940319<sup>26</sup>

**Ministère:** Agriculture

**Direction:** forêts

### **Sommaire**

**Art 1-28** (7 DERF). Arrêtés originaux d'aménagement des bois et forêts des collectivités ou personnes morales en application des. Articles I-143-1 et R-143-1 du code forestier. Arrêtés d'aménagement, fiches de prévisions de récoltes, rapports de présentation de l'aménagement, classement par départements, 1986-1990.

**métrage linéaire:** 9 ml

**Conditions d'accès :** La consultation des documents s'effectue conformément au code du Patrimoine, art. 213-1

**Lieu de conservation:** Archives nationales

---

<sup>25</sup> Répertoire détaillé <https://ressources.histoire-environnement.org/Repertoire-d-archives-detaille-administration-centrale-fonds-forestier-national>

<sup>26</sup> Répertoire détaillé <https://ressources.histoire-environnement.org/Repertoire-d-archives-detaille-administration-centrale-amenagement-des-bois-et>

**Versement** 20080410<sup>27</sup>

**Ministère:** Agriculture

**Direction:** forêts

### **Sommaire**

**Art 1:** Rapports sur le **fonds forestier national** au comité de contrôle.

1984-1996

**métrage linéaire:** 0,3 ml

**Conditions d'accès :** La consultation des documents s'effectue conformément au code du Patrimoine, art. 213-1

**Lieu de conservation:** Archives nationales

---

**Versement** 20144553<sup>28</sup>

**Ministère :** Agriculture

**Direction:** Espace rural et forêt

### **Sommaire**

**Fonds forestier national**

**Cotes :** 20144553/1

1994-2005

Documentation technique.

**Cotes :** 20144553/2-20144553/7

2007-2012

Fiches de notation.

---

<sup>27</sup> Répertoire détaillé <https://ressources.histoire-environnement.org/Repertoire-d-archives-detaille-administration-centrale-rapports-sur-le-Fonds>

<sup>28</sup> Répertoire détaillé <https://ressources.histoire-environnement.org/Repertoire-d-archives-detaille-administration-centrale-veille-sanitaire-des>

**métrage linéaire:** 0,7 ml

**Conditions d'accès :** La consultation des documents s'effectue conformément au code du Patrimoine, art. 213-1

**Lieu de conservation:** Archives nationales

---

**Versement** 20210414<sup>29</sup>

**Ministère:** Agriculture

**Direction:** forêts

## **Sommaire**

### **Politique de gestion des graines et plants**

#### **20210414/1-20210414/9**

1969-2004

Vergers à graines de l'État

#### **20210414/10**

1981-1997

Arboretums

#### **20210414/11-20210414/46**

1959-2010

Pépinières forestières

#### **20210414/22-20210414/46**

1961-2010

Matériels forestiers de reproduction

#### **20210414/47-20210414/55**

1973-2009

Populiculture

#### **20210414/56-20210414/58**

1975-2004

---

<sup>29</sup> Répertoire détaillé <https://ressources.histoire-environnement.org/Repertoire-d-archives-detaille-administration-centrale-forets-politique-de>

***Aperçu des fonds d'archives publiques et privées concernant la protection de la nature en Midi-Pyrénées***

Programmes d'actions forestières

**métrage linéaire:** 19 ml

**Conditions d'accès :** La consultation des documents s'effectue conformément au code du Patrimoine, art. 213-1

**Lieu de conservation:** Archives nationales

---

**Versement** 20220119<sup>30</sup>

**Ministère:** Agriculture

**Direction:** forêts

**Sommaire**

**Prêts en travaux remboursés et résiliés, en conservation ou acquisition et primes à l'investissement forestier du Fonds forestier national**

**20220119/1-20220119/30:** prêts en travaux remboursés

**20220119/31-20220119/41:** prêts en travaux résiliés

**20220119/42-20220119/48:** prêts en conservation ou acquisition

**20220119/49:** primes à l'investissement forestier en forêt non domaniale

1946-1999

**métrage linéaire:** 16 ml

**Conditions d'accès :** La consultation des documents s'effectue conformément au code du Patrimoine, art. 213-1

**Lieu de conservation:** Archives nationales

---

<sup>30</sup> Répertoire détaillé <https://ressources.histoire-environnement.org/Repertoire-d-archives-detaille-administration-centrale-Fonds-forestier-national-3882>

***Aperçu des fonds d'archives publiques et privées concernant la protection de la nature en Midi-Pyrénées***

**Versement** 19860174<sup>31</sup>

**Ministère:** Agriculture

**Direction:** forêts

**Sommaire**

**Art 1-86 (15 DF) :** Archives du bureau du **contentieux, 1769-1948.**

**Art 1 :** Législation et réglementation en matière d'échanges d'immeubles forestiers domaniaux, 1867-1937 ;

imposition des **forêts domaniales, 1895-1903 ;**

Pouvoirs des agents forestiers en matière de **défrichements et de poursuite des délits, 1922-1939.**

**Art 2 :** Pourvois en cassation : Dossiers d'affaires classés par département, 1880-1926.

**Art 3-4.** Accords frontaliers : Conventions et relevés d'importations et d'exportations, 1882-1946.

**Art 5-85 :** Dossiers d'affaires classés par département, 1769-1948.

**Art 86 : Délits forestiers : Demandes de remboursements, 1866-1936.**

**métrage linéaire:** 9 ml

**Conditions d'accès :** La consultation des documents s'effectue conformément au code du Patrimoine, art. 213-1

**Lieu de conservation:** Archives nationales

---

<sup>31</sup> Répertoire détaillé <https://ressources.histoire-environnement.org/Repertoire-d-archives-detaille-administration-centrale-legislation-concernant>

**Versement** 19830154<sup>32</sup>

**Ministère:** Agriculture

**Direction:** forêts

### **Sommaire**

**Art 1-62 (2 DF) : Groupements forestiers : Dossiers d'agrément, 1955-1982**

**métrage linéaire:** 6 ml

**Conditions d'accès :** La consultation des documents s'effectue conformément au code du Patrimoine, art. 213-1

**Lieu de conservation:** Archives nationales

---

**Versement** 20100376

**Ministère:** Agriculture

**Direction:** forêts

### **Sommaire**

**Cotes :** 20100376/1-20100376/66

1867-1983

Dossiers de distraction du **régime forestier de parcelles de forêts soumises en France métropolitaine**

**Cotes :** 20100376/66

1960-1962

Dossiers de distraction du régime forestier de parcelles de forêts soumises en Algérie

**métrage linéaire:** 7 ml

---

<sup>32</sup> Répertoire détaillé <https://ressources.histoire-environnement.org/Repertoire-d-archives-detaille-administration-centrale-foret-privee-1955-1982>

**Conditions d'accès** : La consultation des documents s'effectue conformément au code du Patrimoine, art. 213-1

**Lieu de conservation:** Archives nationales

---

**Versement** 19890102<sup>33</sup>

**Ministère** : Agriculture

**Direction:** forêts

Ce Versement composé de plans de forêts domaniales, sectionnales, communales ou hospitalières était auparavant coté F/10/1906 à F/10/1938. Recoté sous le numéro de Versement 19890102, il a été transféré au Centre des archives contemporaines de Fontainebleau dans des cartons à dessins de formats divers. Il a rejoint le site de Pierrefitte-sur-Seine lors de son ouverture.

### **Sommaire**

**Art 1-44** : Plans de forêts domaniales, sectionnales, communales et hospitalières (classement par département y compris l'Algérie), 1812-1923.

**Métrage linéaire** : 14

**Communicabilité** : librement communicable

**Lieu de conservation** : Archives nationales

---

<sup>33</sup> Répertoire détaillé <https://ressources.histoire-environnement.org/Repertoire-d-archives-detaille-plans-de-forets-domaniales-sectionnales>

**Versement** 20230145<sup>34</sup>

**Ministère:** Agriculture

**Direction:** forêts

Service de restauration des terrains en montagne

### **Sommaire**

**Art 1-14 :** archives photographiques de la restauration des terrains en montagne dans le département de l'Ariège (1888-1937)

**Métrage linéaire:** 0,39 ml

**Conditions d'accès:** librement communicable sous réserve du règlement de la salle de lecture

**Lieu de conservation:** Archives nationales

---

**Versement** 19870746<sup>35</sup>

**Ministère:** Agriculture

**Direction:** forêts

### **Sommaire**

**19870746/1-19870746/354: Aménagement des forêts**

classement par département

1841-1965

**métrage linéaire** 110 ml

**Conditions d'accès:** Librement communicable , en application de l'article L. 213-1 du code du patrimoine. Toutefois, les dossiers 20230531/7 et 20230531/12 sont soumis à un délai de 25 ans en ce qu'ils portent atteinte au secret des délibérations

---

<sup>34</sup> Répertoire détaillé <https://ressources.histoire-environnement.org/Repertoire-d-archives-detaille-Administration-centrale-archives-photographiques>

<sup>35</sup> Répertoire détaillé <https://ressources.histoire-environnement.org/Repertoire-d-archives-detaille-ministere-de-l-agriculture-direction-des-forets-3273>

***Aperçu des fonds d'archives publiques et privées concernant la protection de la nature en Midi-Pyrénées***

du Gouvernement et des autorités responsables relevant du pouvoir exécutif (art. L. 213-2 du code du patrimoine)

**Lieu de conservation:** Archives nationales

---

**Versement** 20230531<sup>36</sup>

**Ministère:** Agriculture

**Direction:** forêts

**Sommaire**

**20230531/1-20230531/23**

1962-1995

Gestion des forêts

**20230531/24-20230531/27**

1978-1991

Mission de protection contre les **risques naturels**

**20230531/28**

1984-1989

Ouvrage « Le Grand atlas rural »

**Métrage linéaire:** 3,1 ml

**Conditions d'accès:** Librement communicable , en application de l'article L. 213-1 du code du patrimoine. Toutefois, les dossiers 20230531/7 et 20230531/12 sont soumis à un délai de 25 ans en ce qu'ils portent atteinte au secret des délibérations du Gouvernement et des autorités responsables relevant du pouvoir exécutif (art. L. 213-2 du code du patrimoine)

**Lieu de conservation:** Archives nationales

---

<sup>36</sup> Répertoire détaillé <https://ressources.histoire-environnement.org/Repertoire-d-archives-detaille-ministere-de-l-agriculture-direction-des-forets-3274>

**Versement** 19990112<sup>37</sup>

**Ministère** : Agriculture

**Direction** : forêts

## **Sommaire**

### **Dossiers d'aménagement des forêts soumis au régime forestier**

**Art 1-29.** Arrêtés originaux d'aménagement des forêts domaniales et communales (classement par département), 1964-1984

**Art 30-34** : Directives générales et régionales d'aménagement des forêts soumises au régime forestier, 1955-1982

**Art 35-37** : Directives d'aménagement forestier (classement par conservation), 1954-1959

**Art 38-41** : Plan général d'aménagement pour la récréation et le tourisme en forêts domaniales (classement par département), 1967-1978

**Art 42-47.** Aménagement de forêts domaniales et communales (classement par département), 1966-1979

**Art 48-49** : Projets d'aménagement soumis à l'examen du conseil général du génie rural et des eaux et forêts, 1970-1983. Plans quinquennaux, 1971-1985. Coût des aménagements, 1963-1984

**Art 50-52** : Incorporation de terrains des domaines forestiers, militaires, routiers, 1960-1981

**Art 53-65** : Demandes de concessions de terrains en forêts domaniales, acquisitions, 1966-1980

**Art 66-67** : Barrages, canal d'Orléans, 1957-1981

**Art 68-70** : Périmètres d'actions forestières, 1963-1981

**Art 71-75** : Circulaire sur les compétences de l'Office national des forêts (ONF), 1966-1969. Etude critique des aménagements, 1970-1977. Modification des plans de gestion, 1966-1970. Plans d'action forestiers, 1961-1962. Comité d'études et d'aménagement du Morvan, 1961-1962. commissions de développement économique régionales, 1964-1965. Textes d'application relatifs aux Groupements Agricoles d'Exploitation en Commun (GAEC), 1962-1965. Création de réserves biologiques domaniales, 1980-1984. Voyage en Finlande, 1985-1986. Plaque institutionnelle, 1947-1948

**Art 76-77.** Aménagements pour la récréation et le tourisme de forêts non domaniales, 1966-1976

**Nombre d'articles** : 77

**Métrage linéaire** : 25 ml

**Conditions d'accès** : La consultation des documents s'effectue conformément au

<sup>37</sup> Répertoire détaillé <http://www.archives.developpement-durable.gouv.fr/repertoire-d-archives-detaille-amenagement-des-a48717.html>

***Aperçu des fonds d'archives publiques et privées concernant la protection de la nature en Midi-Pyrénées***

code du Patrimoine, art. 213-1 à 3

**Lieu de conservation :** Archives nationales

---

**Versement** 20230145<sup>38</sup>

**Ministère:** Agriculture

**Direction:** forêt

**Sommaire**

**Art 1-14:** archives photographiques de la restauration des terrains en montagne dans le département de l'Ariège (1888-1937)

**Métrage linéaire:** 0,40

**Conditions d'accès :** La consultation des documents s'effectue conformément au code du Patrimoine, art. 213-1

**Lieu de conservation :** Archives nationales

---

<sup>38</sup> Répertoire détaillé <https://ressources.histoire-environnement.org/Repertoire-d-archives-detaille-Administration-centrale-archives-photographiques>

## **Ariège**

**Versement 274 W<sup>39</sup>**

**Direction départementale de l'agriculture et de la forêt de l'Ariège**

### **Sommaire**

**Art. 1 à 296:** Fonds forestier national, protection de la forêt, forêts domaniales  
1914-1987

**Métrage linéaire:** 30

**Conditions d'accès :** La consultation des documents s'effectue conformément au code du Patrimoine, art. 213-1

**Lieu de conservation :** Archives départementales de l'Ariège

---

**Versement 159 W<sup>40</sup>**

**Direction départementale de l'agriculture et de la forêt de l'Ariège**

### **Sommaire**

**Art. 1 à 94:** Fonds forestier national, protection de la forêt, forêts domaniales  
1936-1971

**Métrage linéaire:** 10

**Conditions d'accès :** La consultation des documents s'effectue conformément au code du Patrimoine, art. 213-1

**Lieu de conservation :** Archives départementales de l'Ariège

---

<sup>39</sup> Répertoire détaillé <https://ressources.histoire-environnement.org/Repertoire-d-archives-detaille-DDAF-Ariege-forets-1914-1987>

<sup>40</sup> Répertoire détaillé <https://ressources.histoire-environnement.org/Repertoire-d-archives-detaille-DDAF-Ariege-forets-1936-1971>

**Versement 770 W<sup>41</sup>**

**Direction départementale de l'agriculture et de la forêt de l'Ariège**

**Sommaire**

**Art. 1 à 139:** Interventions et missions d'ingénierie de la Direction Départementale de l'Agriculture et de la Forêt en matière d'aménagement forestier et paysager dans les forêts domaniales, départementales, communales, syndicales, privées et d'établissement et de travaux de voirie rurale.- Concours technique dans les études, gestion des demandes de subventions : avant-projets, plans, extraits de cartes, conventions, extraits de délibérations, arrêtés préfectoraux, pièces justificatives de dépenses.

1981-2007

**Métrage linéaire:** 14

*Conditions d'accès :* La consultation des documents s'effectue conformément au code du Patrimoine, art. 213-1

**Lieu de conservation :** Archives départementales de l'Ariège

---

**Versement 274 W<sup>42</sup>**

**Office national des forêts de Foix**

**Sommaire**

**274 W 6:** Commission départementale de la réorganisation foncière et de remembrement : compte-rendu, arrêtés (1942-1954) ; conseil régional de la forêt : compte-rendu des réunions (1967-1978) ; conseil technique départemental de la propriété forestière communale : compte-rendu, arrêtés, décisions, instructions (1946-1962) ; comité consultatif des reboisements : compte-rendu (1963).

1942-1978

---

<sup>41</sup> Répertoire détaillé <https://ressources.histoire-environnement.org/Repertoire-d-archives-detaille-DDAF-Ariege-amenagement-forestier-et-paysager>

<sup>42</sup> Répertoire détaillé <https://ressources.histoire-environnement.org/Repertoire-d-archives-detaille-ONF-de-Foix-forets-1942-1978>

**Métrage linéaire:** 0,1

**Conditions d'accès :** Librement communicable

**Lieu de conservation :** Archives départementales de l'Ariège

---

**Versement 591 W**<sup>43</sup>

**Office national des forêts de Foix**

**Sommaire**

**591 W 1-3:** Gestion des forêts domaniales  
1955-1957

**Métrage linéaire:** 0,15

**Conditions d'accès :** Librement communicable

**Lieu de conservation :** Archives départementales de l'Ariège

---

**Versement 596 W**<sup>44</sup>

**Office national des forêts de Foix**

**Sommaire**

**596 W 3-9:** Gestion des forêts domaniales, communales et syndicales.  
1923-1977

**Métrage linéaire:** 0,3

---

<sup>43</sup> Répertoire détaillé <https://ressources.histoire-environnement.org/Repertoire-d-archives-detaille-ONF-de-Foix-gestion-des-forets-1955-1957>

<sup>44</sup> Répertoire détaillé <https://ressources.histoire-environnement.org/Repertoire-d-archives-detaille-ONF-de-Foix-gestion-des-forets-domaniales>

**Conditions d'accès :** Librement communicable

**Lieu de conservation :** Archives départementales de l'Ariège

---

**Versement 282 W** <sup>45</sup>

**Office national des forêts de Saint-Girons**

### **Sommaire**

**282 W 23-30:** Exploitation des forêts. Aménagements, adjudications, produits forestiers, exploitants privés, infractions, mobilisation industrielle, décharges d'exploitation.

1917-1967

**Métrage linéaire:** 0,4

**Conditions d'accès :** Librement communicable

**Lieu de conservation :** Archives départementales de l'Ariège

---

**Versement 42 Fi** <sup>46</sup>

**Service départemental de restauration des terrains en montagne en Ariège**

### **Sommaire**

**42 Fi 1-556:** Plaques de verre

sans-date

**Métrage linéaire:** 1,20

**Conditions d'accès :** Librement communicable

---

<sup>45</sup> Répertoire détaillé <https://ressources.histoire-environnement.org/Repertoire-d-archives-detaille-ONF-de-Saint-Girons-exploitation-forestiere-1917>

<sup>46</sup> Répertoire détaillé <https://ressources.histoire-environnement.org/Repertoire-d-archives-detaille-Service-departemental-de-restauration-des>

**Lieu de conservation** : Archives départementales de l'Ariège

---

**Versement 43 Fi**<sup>47</sup>

**Service départemental de restauration des terrains en montagne en Ariège**

**Sommaire**

**43 Fi 1-632**: tirages photographique

1888 - 1952

**Métrage linéaire**: 1,20

**Conditions d'accès** : Librement communicable

**Lieu de conservation** : Archives départementales de l'Ariège

---

**Versement 159 W**<sup>48</sup>

**Direction départementale de l'agriculture de l'Ariège**

**Sommaire**

**159 W 1-94**: Fonds forestier national, protection de la forêt, forêts domaniales

1936-1971

**Métrage linéaire**: 3,90

**Conditions d'accès** : Librement communicable

**Lieu de conservation** : Archives départementales de l'Ariège

---

<sup>47</sup> Répertoire détaillé <https://ressources.histoire-environnement.org/Repertoire-d-archives-detaille-Service-departemental-de-restauration-des-3687>

<sup>48</sup> Répertoire détaillé <https://ressources.histoire-environnement.org/Repertoire-d-archives-detaille-DDA-Ariege-fonds-forestier-national-protection>

**Versement 597 W<sup>49</sup>**

**Inspection des eaux et forêts de Foix**

**Sommaire**

**597 W 67-73:** Exploitation et protection des forêts, forêts particulières.

1949-1966

**597 W 40-66:** Exploitation des forêts,

1941-1976

**Métrage linéaire:** 1

**Conditions d'accès :** Librement communicable

**Lieu de conservation :** Archives départementales de l'Ariège

---

**Versement 613 W<sup>50</sup>**

**Inspection des eaux et forêts de Foix**

**Sommaire**

**613 W 48-92:** Gestion des forêts domaniales, communales et privées.

1812-2007

**613 W 93-117:** Gestion des forêts domaniales, communales et syndicales.

1828 - 2008

**Métrage linéaire:** 2

**Conditions d'accès :** Librement communicable

**Lieu de conservation :** Archives départementales de l'Ariège

---

<sup>49</sup> Répertoire détaillé <https://ressources.histoire-environnement.org/Repertoire-d-archives-detaille-Inspection-des-eaux-et-forets-de-Foix>

<sup>50</sup> Répertoire détaillé <https://ressources.histoire-environnement.org/Repertoire-d-archives-detaille-Inspection-des-eaux-et-forets-de-Foix-gestion>

**Versement 672 W<sup>51</sup>**

**Inspection des eaux et forêts de Foix**

**Sommaire**

**672 W 1-18:** Gestion des forêts domaniales, communales et privées.

1867-2007

**Métrage linéaire:** 0,6

**Conditions d'accès :** Librement communicable

**Lieu de conservation :** Archives départementales de l'Ariège

---

**Série 7 P<sup>52</sup>**

**Inspection des eaux et forêts de Foix**

**Sommaire**

**7 P 344-798, 7 P 799-1086:** Gestion des forêts domaniales

1808-1940

**Métrage linéaire:** 11

**Conditions d'accès :** Librement communicable

**Lieu de conservation :** Archives départementales de l'Ariège

---

<sup>51</sup> Répertoire détaillé <https://ressources.histoire-environnement.org/Repertoire-d-archives-detaille-Inspection-des-eaux-et-forets-de-Foix-gestion-3691>

<sup>52</sup> Répertoire détaillé <https://ressources.histoire-environnement.org/Repertoire-d-archives-detaille-Inspection-des-eaux-et-forets-de-Foix-gestion-3692>

**Série 7 P<sup>53</sup>**

**Préfecture de l'Ariège**

**Sommaire**

**7 P 1-251:** Eaux et forêts.

An IX-1941

Métrage linéaire: 15,4

**Conditions d'accès :** Librement communicable

**Lieu de conservation :** Archives départementales de l'Ariège

**Haute-Garonne**

**Versement 6799 W<sup>54</sup>**

**Direction départementale de l'agriculture et de la forêt de la Haute-Garonne**

**Sommaire**

**6799 W 1 - 87:** Forêt et pastoralisme.

Réglementation et gestion forestière (1821-2005).

Amélioration pastorale (1953-1994).

Aides pour les travaux de boisement, d'équipement et de conservation (1951-2008).

Défense des forêts contre les incendies (1892-1979).

Documentation (1912).

**Métrage linéaire:** 9,9 ml

**Conditions d'accès :** La consultation des documents s'effectue conformément au code du Patrimoine, art. 213-1

**Lieu de conservation :** Archives départementale de la Haute-Garonne

---

<sup>53</sup> Répertoire détaillé <https://ressources.histoire-environnement.org/Repertoire-d-archives-detaille-Prefecture-de-l-Ariege-Eaux-et-forets-An-IX-1941>

<sup>54</sup> Répertoire détaillé <https://ressources.histoire-environnement.org/Repertoire-d-archives-detaille-DDAF-Haute-Garonne-politique-forestiere-et>

## **Hautes-Pyrénées**

**Versement 387 W<sup>55</sup>**

**Direction départementale de l'agriculture et de la forêt des Hautes-Pyrénées**

### **Sommaire**

**387 W 1-12:** Aménagement de forêts communales ; bois de chauffage ; bêtes à laine ; coupes.

1940-1967

**Métrage linéaire:** 1,50

**Conditions d'accès :** La consultation des documents s'effectue conformément au code du Patrimoine, art. 213-1

**Lieu de conservation :** Archives départementales des Hautes-Pyrénées

---

<sup>55</sup> Répertoire détaillé <https://ressources.histoire-environnement.org/Repertoire-d-archives-detaille-DDAF-Hautes-Pyrenees-amenagement-de-forets-1940>

**Versement 1074 W<sup>56</sup>**

**Direction départementale de l'agriculture et de la forêt des Hautes-Pyrénées**

**Sommaire**

**1074 W 1:** Déclassement forêt de l'Arize sur les communes de Sacoué et Seich en vue de l'exploitation d'une carrière.

1987-1988

**Métrage linéaire:** 0,10

**Conditions d'accès :** La consultation des documents s'effectue conformément au code du Patrimoine, art. 213-1

**Lieu de conservation :** Archives départementales des Hautes-Pyrénées

---

**Versement 1400 W<sup>57</sup>**

**Direction départementale de l'agriculture et de la forêt des Hautes-Pyrénées**

**Sommaire**

**1400 W 1-80:** Aménagements et équipements forestiers : schémas ; plans ; études ; réglementation. Plan national Chablis (PNC). Modernisation des scieries. Dossiers forestiers (classés par commune). Autres subventions, prêts, contrats.

1946-2009

**Métrage linéaire:** 8

**Conditions d'accès :** La consultation des documents s'effectue conformément au code du Patrimoine, art. 213-1

**Lieu de conservation :** Archives départementales des Hautes-Pyrénées

---

<sup>56</sup> Répertoire détaillé <https://ressources.histoire-environnement.org/Repertoire-d-archives-detaille-DDAF-Hautes-Pyrenees-Declassement-foret-de-l>

<sup>57</sup> Répertoire détaillé <https://ressources.histoire-environnement.org/Repertoire-d-archives-detaille-DDAF-Hautes-Pyrenees-Amenagements-et-equipements>

**Versement 172 W<sup>58</sup>**

**Office national des forêts des Hautes-Pyrénées**

**Sommaire**

**172 W 40-52:** Travaux forestiers (1974-1976) ; coupes affouagères (1973-1975) ; adjudications de coupes de bois, (1974-1975) ; cabanes de chasse ; compte rendu de réunions, rapports de gestion du Conseil d'administration ONF (1970-1974) ; minutiers (1976) ; programmations (1973-1974).

1970-1976

**Métrage linéaire:** 1,30

**Conditions d'accès :** La consultation des documents s'effectue conformément au code du Patrimoine, art. 213-1

**Lieu de conservation :** Archives départementales des Hautes-Pyrénées

---

**Versement 286 W<sup>59</sup>**

**Office national des forêts des Hautes-Pyrénées**

**Sommaire**

**286 W 18-22:** Pisciculture, servitudes, ardoisière d'Arrens, scieries, carrières et concessions diverses dans les vallées de Barèges, Saint-Savin et autre, règlement d'exploitation de la forêt de Saint-Savin, raccordement à 150 KV (Pragnères, Lannemezan, Luz-Saint-Sauveur).

1938-1964

**Métrage linéaire:** 0,30

**Conditions d'accès :** La consultation des documents s'effectue conformément au code du Patrimoine, art. 213-1

---

<sup>58</sup> Répertoire détaillé <https://ressources.histoire-environnement.org/Repertoire-d-archives-detaille-ONF-Hautes-Pyrenees-Travaux-forestiers-1970-1976>

<sup>59</sup> Répertoire détaillé <https://ressources.histoire-environnement.org/Repertoire-d-archives-detaille-ONF-Hautes-Pyrenees-pisciculture-exploitation>

***Aperçu des fonds d'archives publiques et privées concernant la protection de la nature en Midi-Pyrénées***

**Lieu de conservation** : Archives départementales des Hautes-Pyrénées

**Tarn**

**Versement** 1202 W <sup>60</sup>

**Office national des forêts du Tarn**

**Sommaire**

**Art 1-48:** travaux et gestion de la forêt

1916-1972

**Métrage linéaire:** 5

**Conditions d'accès** : La consultation des documents s'effectue conformément au code du Patrimoine, art. 213-1

**Lieu de conservation** : Archives départementales du Tarn

---

<sup>60</sup> Répertoire détaillé <https://ressources.histoire-environnement.org/Repertoire-d-archives-detaille-ONF-du-Tarn-travaux-et-gestion-de-la-foret-1916>

## **Construction, sites et paysages**

### **Sites**

La Loi des 21-24 avril 1906 organisant la protection des sites et monuments naturels de caractère artistique, à l'initiative de Charles Beauquier, est la première loi sur la protection des sites naturels, des paysages et des monuments naturels en France. Une loi qui sera abrogée et remplacée par la loi du 2 mai 1930.

Sous la dénomination d'espaces protégés étaient regroupés d'une part les sites protégés (loi du 2 mai 1930), d'autres part les constructions en abords de monuments historiques et les secteurs sauvegardés (lois des 25 février 1943 et 4 août 1962). Ces attributions ont relevé de l'Éducation nationale puis de la Culture jusqu'en 1978 ; la réorganisation de 1995 les a partagés entre la l'Environnement (pour les sites) et la Culture (pour le reste).

Les espaces protégés ont formé de 1978 à 1995 une sous-direction, sous des dénominations diverses (en 1978 sites et espaces protégés, en 1985 mise en valeur et protection des espaces).

### **National**

**Versement** 19890126<sup>61</sup>

**Ministère:** Culture

**Direction:** Architecture

**Sous-direction:** Sites, espaces protégés

### **Sommaire**

**Art 1-21 :** Commission départementale des sites :

Chantiers intellectuels, représentants du ministre, inspecteurs par département, lignes électriques par département,

procès-verbaux commission départementale des sites par département, procès-verbaux commission supérieure des sites, 1930-56

**Art 21-24 :** Périmètres surveillés, classés par département et commune, 1942-43

**Art 25-128 :** Sites. Avis et rapports, dossiers classés par département et commune, 1908-73

**Art 129-140.** Affichage : Généralités et dossiers par département, composés de : Généralités, réglementation et cas par commune, 1911-70

---

<sup>61</sup> Répertoire détaillé <https://ressources.histoire-environnement.org/Repertoire-d-archives-detaille-Ministere-Culture-Commission-departementale-des>

**Métrage linéaire:** 14

**Conditions d'accès :** La consultation des documents s'effectue conformément au code du Patrimoine, art. 213-1

**Lieu de conservation :** Archives nationales

---

**Versement** 20090321<sup>62</sup>

**Ministère :** Écologie et développement durable

**Direction :** Nature et paysages

**Sous-direction :** Sites et paysages

## **Sommaire**

**Art 1-11 :** sites classés et inscrits : fiches cartographiques sous forme de calque comportant un croquis de délimitation du site et un extrait de décret ou arrêté de création du site (classement par département) , 1936-Années 1970

**20090321/1/14,** Pochette n°1/1 : Ariège (1942-1973)

**20090321/2/1-20090321/2/5 :** Aveyron (1936-1976)

**20090321/5 :** Haute-Garonne. Années 1970

**20090321/5 :** Gers, années 1970

**20090321/7 :** Lot, années 1970

**20090321/8:** Hautes-Pyrénées, Pyrénées-Orientales. Années 1970

**20090321/9 :** Tarn, Tarn-et-Garonne. années 1970

**Conditions d'accès :** La consultation des documents s'effectue conformément au code du Patrimoine, art. 213-1 à 3

**Lieu de conservation :** Archives nationales

---

<sup>62</sup> Répertoire détaillé <https://ressources.histoire-environnement.org/Repertoire-d-archives-detaille-Administration-centrale-sites-classes-et>

## **Eau, biodiversité**

### **Eau**

#### **Ariège**

**Versement 595 W<sup>63</sup>**

**Direction départementale de l'agriculture et de la forêt de l'Ariège**

#### **Sommaire**

**Art. 1 à 83:** Travaux d'équipement. Alimentation en eau potable, captages de sources avec établissement de périmètres de protection, traitement des eaux usées, pose de canalisations avec instauration de servitudes et travaux d'aménagement : études, rapports, avant-projets, notes techniques, marchés publics, extraits de délibérations municipales, conventions de fourniture d'eau, conventions de raccordement des eaux usées, conventions de passage, rapports d'expertises, rapports d'expertises géologiques, cartes, plans.

1885-2008

**Métrage linéaire:** 8

**Conditions d'accès :** La consultation des documents s'effectue conformément au code du Patrimoine, art. 213-1

**Lieu de conservation :** Archives départementales de l'Ariège

---

**Versement 300 W<sup>64</sup>**

**Direction départementale de l'agriculture et de la forêt de l'Ariège**

#### **Sommaire**

**Art. 1 à 83:** prises d'eau, barrages hydroélectriques

---

<sup>63</sup> Répertoire détaillé <https://ressources.histoire-environnement.org/Repertoire-d-archives-detaille-DDAF-Ariege-Alimentation-en-eau-potable-captages>

<sup>64</sup> Répertoire détaillé <https://ressources.histoire-environnement.org/Repertoire-d-archives-detaille-DDAF-Ariege-prises-d-eau-barrages>

***Aperçu des fonds d'archives publiques et privées concernant la protection de la nature en Midi-Pyrénées***

bassins de l'Ariège, de l'Arize, de l'Aude, de l'Hers, du Lez, de la Lèze, du Salet, du Videssos et du Volf

1929-1992

**Métrage linéaire:** 8

**Conditions d'accès :** La consultation des documents s'effectue conformément au code du Patrimoine, art. 213-1

**Lieu de conservation :** Archives départementales de l'Ariège

---

**Versement 280 W**<sup>65</sup>

**Préfecture de l'Ariège**

Environnement et cadre de vie

**Sommaire**

**280 W 55 :** Pollution des cours d'eau : instructions, pollution du Lez (1971-1981) ; interdiction de la pêche au brochet (1975) ; introduction de l'omble chevalier dans des lacs des Pyrénées (1975) ; mise en œuvre du programme saumon (1976) ; mortalité des poissons en période de sécheresse (1975-1976) ; protection du goujon (1985) ; campagnes d'alevinage (1976-1987) ; agrément de la société de pêche "La truite de la Haute-Ariège" à Mérens-les-Vals (1974) ; procès-verbal de l'assemblée générale de l'association de pêche "le rallye intercommunal de la vallée d'Aston" (commune d'Aston) (1981) ; réglementation de la pêche à la ligne (1974) ; réglementation du droit de pêche sur les étangs "Tort" et "Béseil" (communes de Lordat et Vernaux) (1974) ; demandes de renseignements pour pouvoir pêcher dans la commune d'Albiès (1975) ; pratique de la pêche à Couflens (1972-1973) ; création d'un syndicat intercommunal de pêche "Unac-Luzenac de la la vallée du Labail" (1969) .

1969-1987

**Métrage linéaire :** 0,20

**Conditions d'accès :** Librement communicable

---

<sup>65</sup> Répertoire détaillé <https://ressources.histoire-environnement.org/Repertoire-d-archives-detaille-Prefecture-de-l-Ariege-peche-pollution-des-cours>

**Lieu de conservation** : Archives départementales de l'Ariège

---

**Versement 37 W**<sup>66</sup>

**Préfecture de l'Ariège**

Collectivités locales

**Sommaire**

**37 W 80 -101** : Travaux d'alimentation en eau potable.

1941-1964

**Métrage linéaire** : 2,7

**Conditions d'accès** : Librement communicable

**Lieu de conservation** : Archives départementales de l'Ariège

---

**Versement 301 W**<sup>67</sup>

**Préfecture de l'Ariège**

Collectivités locales

**Sommaire**

**301 W 70** : Exploitations hydrauliques.

Arignac : aménagement d'une centrale sur le Saurat (1969) ; Auzat : projet de construction : plan (1968) ; Les Cabannes : modernisation des installations du moulin Ribo d'Aygues et du Fossat (1965-1969) ; Le Castelet : projet de réaménagement de la prise d'eau : plan (1967-1969) ; Baulou : demande de prise d'eau dans le ruisseau de Carol (1967) ; Foix : travaux de modernisation de l'équipement hydro-électrique de la chute du moulin de l'Ariège (1965-1967) ; Loubières (1968) ; Orgeix : projet de

---

<sup>66</sup> Répertoire détaillé <https://ressources.histoire-environnement.org/Repertoire-d-archives-detaille-Prefecture-de-l-Ariege-alimentation-en-eau>

<sup>67</sup> Répertoire détaillé <https://ressources.histoire-environnement.org/Repertoire-d-archives-detaille-Prefecture-de-l-Ariege-exploitations>

***Aperçu des fonds d'archives publiques et privées concernant la protection de la nature en Midi-Pyrénées***

construction d'une usine : plans (1966-1967) ; Quérigut : projet de création d'une centrale (1965-1968) ; Saint-Jean-de-Verges : construction d'un ouvrage (1968) ; Sinsat : projet de construction d'une usine à la chute du moulin de Sinsat (1965-1967) ; Siguer : projet de construction d'une centrale : plans (1968-1969) ; Suc-et-Sentenac : projet de réaménagement de la chute du moulin de Matche : plans (1965-1966).

1965-1969

**Métrage linéaire** : 0,10

**Conditions d'accès** : Librement communicable

**Lieu de conservation** : Archives départementales de l'Ariège

---

**Versement** 168 W<sup>68</sup>

**Direction départementale de l'équipement de l'Ariège**

**Sommaire**

**168 W 1-4** : qualité des eaux

1968-1975

**Métrage linéaire** : 0,25

**Conditions d'accès** : Librement communicable

**Lieu de conservation** : Archives départementales de l'Ariège

---

<sup>68</sup> Répertoire détaillé <https://ressources.histoire-environnement.org/Repertoire-d-archives-detaille-DDE-de-l-Ariege-qualite-des-eaux-1968-1975>

**Versement 595 W<sup>69</sup>**

**Direction départementale de l'agriculture et de la forêt de l'Ariège**

### **Sommaire**

**595 W 1-883** : Travaux d'équipement.

Alimentation en eau potable, captages de sources avec établissement de trimestres de protection, traitement des eaux usées, pose de canalisations avec instauration de servitudes et travaux d'aménagement : Etudes, rapports, avant-projets, notes techniques, marches publics, extraits de aberrations municipales, conventions de fourniture d'eau, conventions de raccordement des eaux usées, conventions de passage, rapports d'expertises, rapports d'expertises géologiques, cartes, plans.

1885-2008

**Métrage linéaire** : 36

**Conditions d'accès** : Librement communicable

**Lieu de conservation** : Archives départementales de l'Ariège

---

**Série 7 S<sup>70</sup>**

**Direction départementale de l'agriculture de l'Ariège**

### **Sommaire**

Prises d'eau, barrages hydroélectriques

An IX- 1942

**Métrage linéaire** : 29

**Conditions d'accès** : Librement communicable

**Lieu de conservation** : Archives départementales de l'Ariège

---

<sup>69</sup> Répertoire détaillé <https://ressources.histoire-environnement.org/Repertoire-d-archives-detaille-DDAF-de-l-Ariege-assainissement-1885-2008>

<sup>70</sup> Répertoire détaillé <https://ressources.histoire-environnement.org/Repertoire-d-archives-detaille-DDA-de-l-Ariege-Prises-d-eau-barrages>

**Versement 352 W<sup>71</sup>**

## **Conseil général de l'Ariège**

### **Sommaire**

**352 W 1-29** : Alimentation en eau potable et assainissement dans les communes. -  
Financement : Rapports, aberrations du bureau du Conseil général.

1983-1996

**Métrage linéaire** : 2,2

**Conditions d'accès** : Librement communicable

**Lieu de conservation** : Archives départementales de l'Ariège

### **Aveyron**

**Séries** 41 S, 42 S, 43 S, 44 S, 45 S, 46 S, 47 S, 48 S, 49 S, 50 S, 51 S <sup>72</sup>

## **Service hydraulique de l'Aveyron**

### **Sommaire**

**41 S 1-2**: Statistiques des Cours d'eau - Service Hydraulique - Navigation, 1823-1889

**42 S 1-8**: Bassin de l'Aveyron - Règlements d'eau des Moulins, 1821-1939

**43 S 1**: Bassin de l'Hérault , 1890-1898

**44 S 1-20** : Bassin du Lot et de la Truyère, 1808-1939

**45 S 1-29** : Bassin du Tarn, an II-1954

**46 S 1-3**: Bassin du Viaur, an 7-1933

**47 S 1-5**: Navigation - Instructions - Correspondances - Rapports, an 8-1939

**48 S 1-15**: Service Hydraulique - Registres d'ordre, 1853-1926

**49 S 1-3**: Service Hydraulique - Inondations, 1856-1938

---

<sup>71</sup> Répertoire détaillé <https://ressources.histoire-environnement.org/Repertoire-d-archives-detaille-Conseil-general-de-l-Ariege-Alimentation-en-eau>

<sup>72</sup> Répertoire méthodique <https://ressources.histoire-environnement.org/Repertoire-d-archives-detaille-Service-hydraulique-de-l-Aveyron-bassin-versants>

***Aperçu des fonds d'archives publiques et privées concernant la protection de la nature en Midi-Pyrénées***

**50 S 1-22:** Bacs et Bateaux (Lot - Tarn) - Correspondances - Adjudications, an 3-1928

**51 S 1-4:** Navigation du Lot - Travaux, 1784-1926

**Métrage linéaire:** 11,20

**Conditions d'accès :** La consultation des documents s'effectue conformément au code du Patrimoine, art. 213-1

**Lieu de conservation :** Archives départementales de l'Aveyron

**Gers**

**Séries** 48 S à 50 S<sup>73</sup>

**Préfecture du Gers**

**Ponts et chaussées**

**Sommaire**

Cours d'eau et canaux

[1800-1940]

**Conditions d'accès :** La consultation des documents s'effectue conformément au code du Patrimoine, art. 213-1

**Lieu de conservation :** Archives départementales du Gers

---

<sup>73</sup> Répertoire méthodique <https://ressources.histoire-environnement.org/Repertoire-d-archives-detaille-Prefecture-du-Gers-cours-d-eau-et-canaux-1800>

**Séries 59 S et 61 S**<sup>74</sup>

**Préfecture du Gers**

**Ponts et chaussées**

### **Sommaire**

**59 S** : alimentation en eau du département.

**61 S** : service hydraulique.

[1800-1940]

**Conditions d'accès** : La consultation des documents s'effectue conformément au code du Patrimoine, art. 213-1

**Lieu de conservation** : Archives départementales du Gers

### **Haute-Garonne**

**Versement 7880 W**<sup>75</sup>

**Direction départementale de l'équipement de la Haute-Garonne**

### **Sommaire**

**Art 1-6**: Protection contre les inondations. - Plans des surfaces submersibles. (1851-1998)

**Métrage linéaire**: 0,60

**Conditions d'accès** : La consultation des documents s'effectue conformément au code du Patrimoine, art. 213-1

**Lieu de conservation** : Archives départementales de la Haute-Garonne

---

<sup>74</sup> Répertoire méthodique <https://ressources.histoire-environnement.org/Repertoire-d-archives-detaille-Prefecture-du-Gers-alimentation-en-eau-service>

<sup>75</sup> Répertoire détaillé <https://ressources.histoire-environnement.org/Repertoire-d-archives-detaille-DDE-Haute-Garonne-Protection-contre-les>

**Versement 8165 W<sup>76</sup>**

**Agence financière de bassin Adour-Garonne**

Toulouse, Haute-Garonne

**Sommaire**

**Art 1:** Objectifs de qualité des eaux superficielles, , études préparatoires, bassins Garonne-Pyrénées (novembre 1975), Garonne-Atlantique (juillet 1976) et Tarn-Aveyron (janvier 1977), 1975-1979

**Métrage linéaire:** 1,00

**Conditions d'accès :** La consultation des documents s'effectue conformément au code du Patrimoine, art. 213-1

**Lieu de conservation :** Archives départementales de la Haute-Garonne

---

**Versement 7339 W<sup>77</sup>**

**Agence de l'eau Adour-Garonne**

Toulouse, Haute-Garonne

**Sommaire**

**Art 1-98:** Lutte contre la pollution industrielle. - Dossiers de mesures de rejets et effluents par entreprise: rapports de mesures, éléments de mesures, suivi d'autocontrôle, fiches de visite, correspondance, 1969-2000

**Métrage linéaire:** 9,80

**Conditions d'accès :** La consultation des documents s'effectue conformément au code du Patrimoine, art. 213-1

**Lieu de conservation :** Archives départementales de la Haute-Garonne

---

<sup>76</sup> Répertoire détaillé <https://ressources.histoire-environnement.org/Repertoire-d-archives-detaille-agence-financiere-de-bassin-Adour-Garonne>

<sup>77</sup> Répertoire détaillé <https://ressources.histoire-environnement.org/Repertoire-d-archives-detaille-Agence-de-l-eau-Adour-Garonne-Lutte-contre-la>

**Versement 8331 W<sup>78</sup>**

**Agence de l'eau Adour-Garonne**

**Sommaire**

**Art 1-13:** dossiers de presse et revues de presse, 1988-2004

**Métrage linéaire:** 1,20

**Conditions d'accès :** La consultation des documents s'effectue conformément au code du Patrimoine, art. 213-1

**Lieu de conservation :** Archives départementales de la Haute-Garonne

---

**Versement 8301 W<sup>79</sup>**

**Agence de l'eau Adour-Garonne**

**Sommaire**

**Art 1-13:** Gestion des aides financières : chrono des décisions du septième programme d'intervention, 1997-2002

**Métrage linéaire:** 1,20

**Conditions d'accès :** La consultation des documents s'effectue conformément au code du Patrimoine, art. 213-1

**Lieu de conservation :** Archives départementales de la Haute-Garonne

---

<sup>78</sup> Répertoire détaillé <https://ressources.histoire-environnement.org/Repertoire-d-archives-detaille-Agence-de-l-eau-Adour-Garonne-dossiers-de-presse>

<sup>79</sup> Répertoire détaillé <https://ressources.histoire-environnement.org/Repertoire-d-archives-detaille-Agence-de-l-eau-Adour-Garonne-Gestion-des-aides>

**Versement 7208 W<sup>80</sup>**

**Agence de l'eau Adour-Garonne**

**Sommaire**

**Art 1-42:** Gestion des aides financières : chrono des décisions du septième programme d'intervention, 1972-1996

**Métrage linéaire:** 3,80

**Conditions d'accès :** La consultation des documents s'effectue conformément au code du Patrimoine, art. 213-1

**Lieu de conservation :** Archives départementales de la Haute-Garonne

---

**Versement 7606 W<sup>81</sup>**

**Agence de l'eau Adour-Garonne**

**Sommaire**

**Art 1-33:** Etudes de débit par bassin versant, des inventaires des stations climatologiques et des stations de jaugeage, 1969-1977

**Métrage linéaire:** 2,53

**Conditions d'accès :** La consultation des documents s'effectue conformément au code du Patrimoine, art. 213-1

**Lieu de conservation :** Archives départementales de la Haute-Garonne

---

<sup>80</sup> Répertoire détaillé <https://ressources.histoire-environnement.org/Repertoire-d-archives-detaille-Agence-de-l-eau-Adour-Garonne-Gestion-des-aides-2352>

<sup>81</sup> Répertoire détaillé <https://ressources.histoire-environnement.org/Repertoire-d-archives-detaille-Agence-de-l-eau-Adour-Garonne-etudes-de-debit>

**Versement 8164 W<sup>82</sup>**

**Agence de l'eau Adour-Garonne**

### **Sommaire**

**Art 1-3:** Préparation du VIe Plan, étude Recueil d'informations pour une politique de l'eau au niveau des bassins versants: dossiers, notes, cartes, 1969

**Métrage linéaire:** 0,32

**Conditions d'accès :** La consultation des documents s'effectue conformément au code du Patrimoine, art. 213-1

**Lieu de conservation :** Archives départementales de la Haute-Garonne

---

**Versement 8163 W<sup>83</sup>**

**Agence de l'eau Adour-Garonne**

### **Sommaire**

**Art 1-9:** réunions en séance plénière de la mission déléguée de bassin, réunions des missions interministérielles ou des groupes de travail, 1968-1986

**Métrage linéaire:** 1,06

**Conditions d'accès :** La consultation des documents s'effectue conformément au code du Patrimoine, art. 213-1

**Lieu de conservation :** Archives départementales de la Haute-Garonne

---

<sup>82</sup> Répertoire détaillé <https://ressources.histoire-environnement.org/Repertoire-d-archives-detaille-Agence-de-l-eau-Adour-Garonne-Preparation-du-VIe>

<sup>83</sup> Répertoire détaillé <https://ressources.histoire-environnement.org/Repertoire-d-archives-detaille-Agence-de-l-eau-Adour-Garonne-reunions-en-seance>

**Versement 8166 W<sup>84</sup>**

## **Agence de l'eau Adour-Garonne**

### **Sommaire**

**Art 1-5:** état et perspectives d'évolution du bassin Adour-Garonne, 1970-1972

**Métrage linéaire:** 0,58

**Conditions d'accès :** La consultation des documents s'effectue conformément au code du Patrimoine, art. 213-1

**Lieu de conservation :** Archives départementales de la Haute-Garonne

---

**Versement 8328 W<sup>85</sup>**

## **Agence financière de bassin Adour-Garonne**

### **Sommaire**

**Art 1:** Création, nomination de Jacques Roubinet à la direction : correspondance (1965) ; budget et programme prévisionnel d'études 1967 : notes, correspondance (1966-1967). Création du Comité de bassin Adour-Garonne : notes, correspondance ; constitution des collèges du Comité : notes, correspondance ; échanges avec les autres agences de bassin (1966-1967).

**Métrage linéaire:** 0,08

**Conditions d'accès :** La consultation des documents s'effectue conformément au code du Patrimoine, art. 213-1

**Lieu de conservation :** Archives départementales de la Haute-Garonne

---

<sup>84</sup> Répertoire détaillé <https://ressources.histoire-environnement.org/Repertoire-d-archives-detaille-Agence-de-l-eau-Adour-Garonne-etat-et>

<sup>85</sup> Répertoire détaillé <https://ressources.histoire-environnement.org/Repertoire-d-archives-detaille-Agence-financiere-de-bassin-Adour-Garonne-2357>

**Versement 8162 W<sup>86</sup>**

**Agence de l'eau Adour-Garonne**

**Sommaire**

**Art 1-5:** réunions en séance plénière de la mission déléguée de bassin, réunions des missions interministérielles ou des groupes de travail, 1967-1971

**Métrage linéaire:** 0,46

**Conditions d'accès :** La consultation des documents s'effectue conformément au code du Patrimoine, art. 213-1

**Lieu de conservation :** Archives départementales de la Haute-Garonne

---

**Versement 8303 W<sup>87</sup>**

**Agence de l'eau Adour-Garonne**

**Sommaire**

**Art 1-5:** revue périodique, 1973-2017

**Métrage linéaire:** 0,50

**Conditions d'accès :** La consultation des documents s'effectue conformément au code du Patrimoine, art. 213-1

**Lieu de conservation :** Archives départementales de la Haute-Garonne

---

<sup>86</sup> Répertoire détaillé <https://ressources.histoire-environnement.org/Repertoire-d-archives-detaille-Agence-de-l-eau-Adour-Garonne-reunions-en-seance-2358>

<sup>87</sup> Répertoire détaillé <https://ressources.histoire-environnement.org/Repertoire-d-archives-detaille-Agence-de-l-eau-Adour-Garonne-revue-periodique>

**Versement 8330 W<sup>88</sup>**

**Agence de l'eau Adour-Garonne**

### **Sommaire**

**Art 1-7:** réunions en séance plénière de la mission déléguée de bassin, réunions des missions interministérielles ou des groupes de travail, 1979-1986

**Métrage linéaire:** 0,55

**Conditions d'accès :** La consultation des documents s'effectue conformément au code du Patrimoine, art. 213-1

**Lieu de conservation :** Archives départementales de la Haute-Garonne

---

**Versement 8302 W<sup>89</sup>**

**Agence de l'eau Adour-Garonne**

### **Sommaire**

**Art 1-17:** réunions en séance plénière de la mission déléguée de bassin, réunions des missions interministérielles ou des groupes de travail, 1977-1981

**Métrage linéaire:** 1,70

**Conditions d'accès :** La consultation des documents s'effectue conformément au code du Patrimoine, art. 213-1

**Lieu de conservation :** Archives départementales de la Haute-Garonne

---

<sup>88</sup> Répertoire détaillé <https://ressources.histoire-environnement.org/Repertoire-d-archives-detaille-Agence-de-l-eau-Adour-Garonne-reunions-en-seance-2360>

<sup>89</sup> Répertoire détaillé <https://ressources.histoire-environnement.org/Repertoire-d-archives-detaille-Agence-de-l-eau-Adour-Garonne-reunions-en-seance-2361>

**Versement 6816 W<sup>90</sup>**

**Préfecture de la Haute-Garonne**

### **Sommaire**

**Art 1-13:** Autorisations au titre de la loi sur l'eau (1994-2004). Périmètre de protection des captages d'eau potable (2001-2003). Sécheresse (2003). Nitrates (1993-2002).

**Métrage linéaire:** 1,40

**Conditions d'accès :** La consultation des documents s'effectue conformément au code du Patrimoine, art. 213-1

**Lieu de conservation :** Archives départementales de la Haute-Garonne

---

**Versement 2223 W<sup>91</sup>**

**Préfecture Midi-Pyrénées**

### **Sommaire**

**6815 W 1 - 77:** Aménagement des eaux .. 1978 - 2008

**Métrage linéaire:** 10 ml

**Conditions d'accès :** La consultation des documents s'effectue conformément au code du Patrimoine, art. 213-1

**Lieu de conservation :** Archives départementale de la Haute-Garonne

---

<sup>90</sup> Répertoire détaillé <https://ressources.histoire-environnement.org/Repertoire-d-archives-detaille-Prefecture-de-Haute-Garonne-Autorisations-au>

<sup>91</sup> Répertoire détaillé <https://ressources.histoire-environnement.org/Repertoire-d-archives-detaille-Prefecture-Midi-Pyrenees-amenagement-des-eaux>

**Tarn**

**Versement 2166 W**<sup>92</sup>

**Direction départementale des territoires du Tarn**

**Sommaire**

**Art 1-138:** Aménagement hydraulique

1959-2003

**Métrage linéaire:** 14

**Conditions d'accès :** La consultation des documents s'effectue conformément au code du Patrimoine, art. 213-1

**Lieu de conservation :** Archives départementales du Tarn

---

<sup>92</sup> Répertoire détaillé <https://ressources.histoire-environnement.org/Repertoire-d-archives-detaille-DDT-du-Tarn-amenagement-hydraulique-1959-2003>

**Versement 2136 W<sup>93</sup>**

**Direction départementale de l'agriculture et de la forêt du Tarn**

**Sommaire**

**Art 1-5:** Aménagement hydraulique, police de l'eau, 1940-1962

**Métrage linéaire:** 0,5

**Conditions d'accès :** La consultation des documents s'effectue conformément au code du Patrimoine, art. 213-1

**Lieu de conservation :** Archives départementales du Tarn

---

**Versement 2164 W<sup>94</sup>**

**Direction départementale de l'agriculture et de la forêt du Tarn**

**Sommaire**

**Art 1-12:** Aménagement hydraulique, barrages, forêts, 1947-1981

**Métrage linéaire:** 1

**Conditions d'accès :** La consultation des documents s'effectue conformément au code du Patrimoine, art. 213-1

**Lieu de conservation :** Archives départementales du Tarn

---

<sup>93</sup> Répertoire détaillé <https://ressources.histoire-environnement.org/Repertoire-d-archives-detaille-DDAF-du-Tarn-amenagement-hydraulique-police-des>

<sup>94</sup> Répertoire détaillé <https://ressources.histoire-environnement.org/Repertoire-d-archives-detaille-DDAF-du-Tarn-amenagement-hydraulique-barrages>

**Versement 2165 W<sup>95</sup>**

**Direction départementale des territoires du Tarn**

### **Sommaire**

**Art 1-63:** eau potable, assainissement, aménagement hydraulique, 1935-2000

**Métrage linéaire:** 6

**Conditions d'accès :** La consultation des documents s'effectue conformément au code du Patrimoine, art. 213-1

**Lieu de conservation :** Archives départementales du Tarn

---

**Série 7 S<sup>96</sup>**

**Préfecture du Tarn**

### **Sommaire**

**7 S 1-2790:** Cours d'eau: hydrographie, hydraulique agricole, irrigation, moulins, travaux hydrauliques

1615-1988

**Métrage linéaire:** 15

**Conditions d'accès :** La consultation des documents s'effectue conformément au code du Patrimoine, art. 213-1

**Lieu de conservation :** Archives départementales du Tarn

---

<sup>95</sup> Répertoire détaillé <https://ressources.histoire-environnement.org/Repertoire-d-archives-detaille-DDAF-du-Tarn-eau-potable-assainissement>

<sup>96</sup> Répertoire détaillé <https://ressources.histoire-environnement.org/Repertoire-d-archives-detaille-Prefecture-du-Tarn-cours-d-eau-1615-1988>

**Tarn-et-Garonne**

**Versement 60 W<sup>97</sup>**

**Préfecture du Tarn-et-Garonne**

**Sommaire**

**Art. 1 à 5:** Canaux et rivières : travaux, protection contre les crues, financement  
1938-1962

**Métrage linéaire:** 0,5

**Conditions d'accès :** La consultation des documents s'effectue conformément au code du Patrimoine, art. 213-1

**Lieu de conservation :** Archives départementales du Tarn-et-Garonne

---

**Versement 1171 W<sup>98</sup>**

**Préfecture du Tarn-et-Garonne**

**Sommaire**

**1171 W 1-31, 33 :** Eau

Qualité de l'eau, police de l'eau, Agence de l'eau Adour-Garonne, barrages, sécheresse, enquêtes hydrauliques (1932-1992)

**1171 W 32 :** Centrale nucléaire de Golfech (1971-1989)

**1171 W 40-47 :** Environnement

Fonds d'intervention et d'action pour la nature et l'environnement (FIANE),

Réserves naturelles,

Etudes d'impact sur l'environnement

Déchets

---

<sup>97</sup> Répertoire détaillé <https://ressources.histoire-environnement.org/Repertoire-d-archives-detaille-Prefecture-du-Tarn-et-Garonne-Canaux-et-rivieres>

<sup>98</sup> Répertoire détaillé <https://ressources.histoire-environnement.org/Repertoire-d-archives-detaille-Prefecture-du-Tarn-et-Garonne-protection-des>

***Aperçu des fonds d'archives publiques et privées concernant la protection de la nature en Midi-Pyrénées***

Plan d'exposition aux risques majeurs.

(1942-1991)

**1171 W 48** : Agriculture :

- Protection des animaux (1950-1990)
- Protection des végétaux (1941-1987)
- Clôtures électriques (1965-1966)
- Canons à grêle (1980).

**Métrage linéaire** : 4,8

**Conditions d'accès** : La consultation des documents s'effectue conformément au code du Patrimoine, art. 213-1

**Lieu de conservation** : Archives départementales du Tarn-et-Garonne

---

**Versement** 1201 W<sup>99</sup>

**Préfecture du Tarn-et-Garonne**

**Sommaire**

Carrières, Police de l'eau, chasse, 1978-1996

**Métrage linéaire** : 3

**Conditions d'accès** : La consultation des documents s'effectue conformément au code du Patrimoine, art. 213-1

**Lieu de conservation** : Archives départementales du Tarn-et-Garonne

---

<sup>99</sup> Répertoire détaillé <https://ressources.histoire-environnement.org/Repertoire-d-archives-detaille-Prefecture-du-Tarn-et-Garonne-carrieres-police>

**Versement 1026 W<sup>100</sup>**

**Préfecture du Tarn-et-Garonne**

**Sommaire**

**Art. 1:** Bassin Adour-Garonne: programme d'intervention, 1969-1971

**Métrage linéaire:** 0,1

**Conditions d'accès :** La consultation des documents s'effectue conformément au code du Patrimoine, art. 213-1

**Lieu de conservation :** Archives départementales du Tarn-et-Garonne

---

**Versement 1118 W<sup>101</sup>**

**Direction départementale de l'équipement du Tarn-et-Garonne**

**Sommaire**

**1118 W 1-40:** Usines hydro-électriques (1947-1970). Annonces de crues (1952-1976). Relevés météo-pluviométriques (1940-1975). Relevés hydrométriques (1940-1975).

**Métrage linéaire:** 4

**Conditions d'accès :** La consultation des documents s'effectue conformément au code du Patrimoine, art. 213-1

**Lieu de conservation :** Archives départementales du Tarn-et-Garonne

---

<sup>100</sup> Répertoire détaillé <https://ressources.histoire-environnement.org/https-ressources-histoire-environnement-org-Repertoire-d-archives-detaille-DDAF>

<sup>101</sup> Répertoire détaillé <https://ressources.histoire-environnement.org/Repertoire-d-archives-detaille-DDE-du-Tarn-et-Garonne-usines-hydro-electriques>

## Espaces naturels

### *National*

**Versement** 20070642<sup>102</sup>

**Ministère** : Écologie et développement durable

**Direction** : Nature et paysages

**Sous-direction** : Espaces naturels

### Sommaire

**20070642/1-2, 9, 16-17, 28, 30, 36-38**: Séances du Conseil national de la protection de la nature (CNP) : réserves du Burrhus (Ariège), tourbière de Pinet (Aude et Ariège), parc national de l'Ariège, réserves biologiques domaniales et forestières de Laurenti (Ariège), réserve naturelle souterraine (Ariège), réserve naturelle nationale des Grottes de l'Ariège (Ariège), Cirque de St Paul des Fonts (Aveyron), réserve biologique dirigée des tourbières d'Aubrac (Aveyron), réserve biologique intégrale du Cirque de Madasse en forêt domaniale du Causse Noir (Aveyron), Montagne de Rié (Haute-Garonne), réserve naturelle de la tourbière et du lac de Lourdes (Hautes-Pyrénées), réserve naturelle du Néouvielle (Hautes-Pyrénées), réserve biologique Montoulieu (Tarn)  
1972-2004

**Conditions d'accès** : La consultation des documents s'effectue conformément au code du Patrimoine, art. 213-1 à 3

**Métrage linéaire** : 1 ml

**Lieu de conservation** : Archives nationales

---

<sup>102</sup> Répertoire détaillé <https://ressources.histoire-environnement.org/Repertoire-d-archives-detaille-Administration-centrale-Conseil-national-de-la>

***Aperçu des fonds d'archives publiques et privées concernant la protection de la nature en Midi-Pyrénées***

**Versement** 20080058<sup>103</sup>

**Ministère** : Écologie et développement durable

**Direction** : Nature et paysages

**Sous-direction** : Espaces naturels

**Sommaire**

**Art 1-4** : Réserves naturelles (RN) : législation, méthodologie, synthèses de gestion et études. 1976-2004

**Art 4 (suite)-5** : Espaces naturels, réserves naturelles : gestion, études (classement par département), 1985-2000

**Art 6-10** : Réserves naturelles volontaires (RNV) : création et gestion (classement par département), 1997-2000

**Art 10 (suite)-12** : Protection de biotope : législation, décisions, arrêté de protection de biotope (APB) (classement par département), 1975-2005

**Art 12 (suite)** : Réserves biologiques domaniales (RBD) et non domaniales, forêts biologiques domaniales (FBD) : arrêtés d'aménagement, 1979-1987

**Art 13-156** : Réserves naturelles : textes de classement, consultations locales et nationales, études, enquêtes, plans, cartes, contentieux (classement par département), 1962-2002

**Art 157-159** : Réserves naturelles : projets de classement.(classement par département), 1973-2002

**Conditions d'accès** : La consultation des documents s'effectue conformément au code du Patrimoine, art. 213-1 à 3

**Nombre d'articles** : 159

**Métrage linéaire** : 53.00 ml (159 dimabs)

**Lieu de conservation** : Archives nationales

---

<sup>103</sup> Répertoire détaillé <https://ressources.histoire-environnement.org/Repertoire-d-archives-detaille-Administration-centrale-reserves-naturelles-1973>

**Versement** 20070114<sup>104</sup>

**Ministère** ; Ecologie et développement durable

**Direction** : Nature et paysages

## **Sommaire**

**Affiches produites par le Parc national des Pyrénées concernant**

**Art 1-15** : le parc national, 1980-2004

**Art 16-19** : la flore sauvage, 1985-2005

**Art 20-26** : la faune sauvage, 1985-2005

**Communicabilité** : libre

**Nombre d'articles** : 26

**Lieu de conservation** : Archives nationales

---

<sup>104</sup> Répertoire détaillé <https://ressources.histoire-environnement.org/Repertoire-d-archives-detaille-Administration-centrale-Parc-national-des>

**Ariège**

**Versement 443 W<sup>105</sup>**

**Sous-préfecture de Giron**

**Sommaire**

**443 W 124** : Parc national des Pyrénées. Projet de création, présentation, enquêtes publiques, cahier d'enregistrement des lettres ou notes écrites.

1978-1980

**Métrage linéaire** : 0,1

**Conditions d'accès** : Librement communicable

**Lieu de conservation** : Archives départementales de l'Ariège

---

**Versement 681 W<sup>106</sup>**

**Sous-préfecture de Pamiers**

**Sommaire**

**681 W 210** : Protection de la nature. Circulaires (1962, 1970-1971).

Parc national des Pyrénées, projet : extraits des délibérations municipales, rapport, articles de presse (1975-1980).

1962-1980

**Métrage linéaire** : 0,2

**Conditions d'accès** : Librement communicable

**Lieu de conservation** : Archives départementales de l'Ariège

---

<sup>105</sup> Répertoire détaillé <https://ressources.histoire-environnement.org/Repertoire-d-archives-detaille-Sous-prefecture-de-Giron-parc-national-des>

<sup>106</sup> Répertoire détaillé <https://ressources.histoire-environnement.org/Repertoire-d-archives-detaille-Sous-prefecture-de-Pamiers-parc-national-des>

**Versement 616 W<sup>107</sup>**

**Service départemental de l'architecture et du patrimoine de l'Ariège**

**Sommaire**

**616 W 6** : Environnement naturel. Mesures de protection : rapport du préfet, circulaires, compte-rendu de réunion (1970). Association pour la protection des rivières et des sites de l'Ariège, projet d'agrément préfectoral (1978). Demande du respect de l'intégrité de la montagne ariégeoise durant les travaux d'aménagement (1980). Projet de mise en place de zones d'environnement protégé du Bas-Salat et de Montégut-Plantaurel (1980) . Etude d'impact réalisée par l'ABF « Irrigation par aspersion de la Basse Vallée de l'Ariège et du grand Hers » commandée par la commune de Montaut : note d'honoraires (1978). Projet de création du parc national de l'Ariège, organisation et réglementation : dossiers de présentation (dont cartes de délimitations envisagées), correspondance (1976-1980). Sensibilisation. - « Journée de l'arbre » : brochures, circulaires (1977, 1979) ; stage national à Foix (Ecole normale mixte) pour intégrer des classes dépayssées dans le cursus pédagogique : compte-rendu (1979).

1970-1981

**Métrage linéaire** : 0,5

**Conditions d'accès** : Librement communicable

**Lieu de conservation** : Archives départementales de l'Ariège

---

<sup>107</sup> Répertoire détaillé <https://ressources.histoire-environnement.org/Repertoire-d-archives-detaille-SDA-Ariege-sites-de-l-Ariege-1970-1981>

**Versement 613<sup>108</sup>**

**Office national des forêts de l'Ariège**

**Sommaire**

**613 W 58** : Projet de création de la station « Les Bésines » : études des risques naturels, des possibilités d'accès, de l'environnement (dont note sur le grand tétras), plan d'aménagement, photographies couleurs, articles de presse, cartes, plans.

1961-1982

**Métrage linéaire** : 0,1

**Conditions d'accès** : Librement communicable

**Lieu de conservation** : Archives départementales de l'Ariège

---

**Versement 710 W<sup>109</sup>**

**Fédération pastorale**

**Sommaire**

**710 W 47** : « Patrimoine montagnard du département » par Malika Boudellal et Catherine Jousset : rapport final suite à appel d'offres (2007). Parc naturel régional. - Rapport à M. le président du Conseil général sur l'opportunité du projet (dont carte « Résultat de la consultation des communes en vue de la réalisation du PNR ») (2001-2002).

2001-2007

**Métrage linéaire** : 0,03

**Conditions d'accès** : Librement communicable

**Lieu de conservation** : Archives départementales de l'Ariège

---

<sup>108</sup> Répertoire détaillé <https://ressources.histoire-environnement.org/Repertoire-d-archives-detaille-ONF-Ariege-station-Les-Besines-1961-1982>

<sup>109</sup> Répertoire détaillé <https://ressources.histoire-environnement.org/Repertoire-d-archives-detaille-Federation-pastorale-parcs-naturels-2001-2007>

**Versement 712 W<sup>110</sup>**

**Direction régionale de l'environnement, de l'aménagement et du logement Midi-Pyrénées**

**Sommaire**

**712 W 1-14** : Etudes et rapports sur la montagne, l'environnement et aménagement paysager

1969-1996

**Métrage linéaire** : 0,15

**Conditions d'accès** : Librement communicable

**Lieu de conservation** : Archives départementales de l'Ariège

---

**Versement 625 W<sup>111</sup>**

**Préfecture de l'Ariège**

Cabinet

**Sommaire**

**625 W 24** : Protection du site des gorges de La Frau. Agrément de la réserve naturelle de La Frau (1993). Travaux forestiers en forêt d'Embeyre (commune de Montségur), sur la commune de Comus (Aude), aménagement forestier de la forêt de Montségur, ouverture d'une piste forestière, protestations et interventions d'associations de défense de l'environnement et du parti politique « les Verts », activité des écologistes pour la protection du massif de La Frau, répertoire zone d'intérêt communautaire pour les oiseaux (ZICO) et zone naturelle d'intérêt écologique faunistique et floristique (ZNIEFF) : historique du site, études d'impact, rapports, comptes-rendus de réunion de la commission départementale des sites , perspectives et paysages, rapports de réunion généraux, clichés photographiques.

---

<sup>110</sup> Répertoire détaillé <https://ressources.histoire-environnement.org/Repertoire-d-archives-detaille-DREAL-Midi-Pyrenees-montagne-paysages-1969-1996>

<sup>111</sup> Répertoire détaillé <https://ressources.histoire-environnement.org/Repertoire-d-archives-detaille-Prefecture-de-l-Ariege-sites-reserves-naturelles>

***Aperçu des fonds d'archives publiques et privées concernant la protection de la nature en Midi-Pyrénées***

1990-1993

**Métrage linéaire** : 0,05

**Conditions d'accès** : Librement communicable

**Lieu de conservation** : Archives départementales de l'Ariège

***Haute-Garonne***

**Versement** 7707 W<sup>112</sup>

**Délégation régionale à l'architecture et à l'environnement Midi-Pyrénées**

**Sommaire**

**Art 1-5563**: photographies sur les bastides et villages de caractère ; l'architecture ; les espaces publics et privés ; les matériaux ; les **espaces naturels, 1982-1992**

**Importance matérielle** : 5546 photographies positives : diapositives, couleur ; 20 x 36 mm et 6 boîtes d'archives papier ; 1,003 ml

**Conditions d'accès** : La consultation des documents s'effectue conformément au code du Patrimoine, art. 213-1

**Lieu de conservation** : Archives départementales de la Haute-Garonne

---

<sup>112</sup> Répertoire détaillé <https://ressources.histoire-environnement.org/Repertoire-d-archives-detaille-DRAE-Midi-Pyrenees-photographies-sur-les>

## **Hautes-Pyrénées**

**Cotes extrêmes** 1211 W art. 1-1398 ; 1218 W art. 1-70 ; 1219 W art. 1-124 ; 1220 W art. 1-4 ; 1513 W art. 1-11 ; 1514 W art. 1-2 ; 1515 W art. 1-19 ; 1516 W art. 1-6 ; 1517 W art. 1-6 ; 1526 W art. 1-429 ; 1527 W art. 1-26 ; 1863 W art. 1-156<sup>113</sup>

**Intitulé de l'unité documentaire** Parc national des Pyrénées

### **Sommaire :**

Administration : création du parc, gestion administrative, financière, du personnel, relations extérieures

Protection et gestion du patrimoine naturel et culturel : administration et gestion du service scientifique, études scientifiques, inventaires, recensement, élaboration et mise en œuvre d'opérations et de dispositifs de préservation, de mise en valeur et de gestion, archives scientifiques, documentation scientifique

Gestion du patrimoine et développement : aménagement des sites patrimoniaux et naturels, travaux de réhabilitation et d'aménagement des sites, immobilier, équipement, travaux réalisés par EDF, la société hydraulique du Midi (SHEM) et la SNCF, usage des territoires

Communication et accueil : politique de communication dans les parcs nationaux, organisation, gestion et fonctionnement du service communication du parc, actions du service de communication

**Date début** 1905

**Date fin** 2016

**Niveau de description** Fonds

**Nombre d'unités** 2252

**Métrage linéaire** 156,00 ml

**Lieu de conservation** : Archives départementales des Hautes-Pyrénées

---

<sup>113</sup> Répertoire détaillé <https://ressources.histoire-environnement.org/Repertoire-methodique-d-archives-parc-des-Pyrenees-1905-2006>

**Tarn**

**Versement 1681 W**<sup>114</sup>

**Conseil général du Tarn**

**Sommaire**

**Art 1-11:** parc régional du Haut-Languedoc, Centre permanent d'initiatives à l'environnement (CPIE) du pays tarnais, 1988-1993

**Métrage linéaire:** 1

**Conditions d'accès :** La consultation des documents s'effectue conformément au code du Patrimoine, art. 213-1

**Lieu de conservation :** Archives départementales du Tarn

---

<sup>114</sup> Répertoire détaillé <https://ressources.histoire-environnement.org/Repertoire-d-archives-detaille-conseil-general-du-Tarn-parc-regional-du-Haut>

## **Préservation des espèces animales et végétales**

**National**

**Versement** 20090380<sup>115</sup>

**Ministère** : Écologie et développement durable

**Direction** : Nature et Paysages

**Sous-direction** : Chasse, faune et flore sauvages

### **Sommaire**

**Art 1-6** : Réintroduction de l'ours dans les Pyrénées. 1993-2000

**Conditions d'accès** : La consultation des documents s'effectue conformément au code du Patrimoine, art. 213-1 à 3

**Nombre d'articles** : 16

**Métrage linéaire** : 1.00 ml (2 dimabs)

**Lieu de conservation** : Archives nationales

## **Ariège**

**Versement** 803 W<sup>116</sup>

**Direction départementale de l'agriculture et de la forêt de l'Ariège**

### **Sommaire**

**Art. 1 à 347**: Associations communales de chasse agréées (ACCA) .

Constitution, agrément, activité, exclusion de membres, territoires et réserves de chasse, droit de chasse, baux de location de terrains, conseils d'administration, assemblées générales : statuts, règlements intérieurs, arrêtés préfectoraux, extraits de délibérations, certificats de publication et d'affichage, demandes d'opposition, procès-verbaux du conseil d'administration, procès-verbaux et comptes rendus d'assemblée générale, enquêtes publiques, plans, cartes, correspondance.

---

<sup>115</sup> Répertoire détaillé <https://ressources.histoire-environnement.org/Repertoire-d-archives-detaille-Reintroduction-de-l-ours-dans-les-Pyrenees-1993>

<sup>116</sup> Répertoire détaillé <https://ressources.histoire-environnement.org/Repertoire-d-archives-detaille-DDAF-Ariege-Associations-communales-de-chasse>

1962-2020

**Métrage linéaire:** 34

**Conditions d'accès :** La consultation des documents s'effectue conformément au code du Patrimoine, art. 213-1

**Lieu de conservation :** Archives départementales de l'Ariège

---

**Versement 698 W**<sup>117</sup>

**Fédération pastorale**

### **Sommaire**

**698 W 40 :** Midi-Pyrénées, réglementation et documentation produite par la Direction régionale de l'environnement : cartographie des zones naturelles d'intérêt écologique, faunistique et floristique (ZNIEFF), liste des zones d'importance communautaire pour les oiseaux (ZICO) (1992-2004) ; « Notre patrimoine naturel Midi-Pyrénées » : dossier d'information sur les inventaires ZNIEFF par le Comité scientifique Midi-Pyrénées (1991). Fédération départementale des chasseurs de l'Ariège : dossier technique « Principe d'actions sur les habitats en faveur de la faune sauvage » (dont « L'exemple de la commune de Dun ») (s.d.).

1991-2004

**698 W 64-82 :** Suivis de végétation par estive.

1975-20087

**698 W 88-103 :** Réintroduction de l'ours, dommages, mesures de protection des estives.

1989-2009

**698 W 222 :** Etudes sur la protection et la conservation des estives par la Fédération pastorale. -Restitution des actions de brûlage dirigé, suivi de l'évolution de la végétation en coteaux secs et rapport d'inventaire des orchidées.

1999-2001

---

<sup>117</sup> Répertoire détaillé <https://ressources.histoire-environnement.org/Repertoire-d-archives-detaille-Federation-pastorale-Reintroduction-de-l-ours>

**Aperçu des fonds d'archives publiques et privées concernant la protection de la nature en Midi-Pyrénées**

**698 W 250** : Prat d'Albis. -Suivi par la Fédération pastorale de l'évolution de la végétation en vue de proposer un plan de gestion et des aménagements : conventions (dont autorisations de pâturage par l'ONF), relevés, comptes-rendus de réunion et de visite (1991-1996) ; expérimentation de la fertilisation des prairies avec engrais chimiques en vue d'éviter l'épizootie (hématurie bovine) : note sur le "mal de l'herbe", rapport, analyse de fourrage et de terre, photographies d'agriculteurs avec tracteur et voiture (1963-1968).

1963-1996

**698 W 293** : Plan de gestion des espaces et des milieux en faveur du grand tétras, états et plans parcellaires, comptes-rendus de réunions (1981-2010).

1981-2010

**Métrage linéaire** : 4

**Conditions d'accès** : Librement communicable

**Lieu de conservation** : Archives départementales de l'Ariège

---

**Versement** 712 W<sup>118</sup>

**Direction régionale de l'environnement, de l'aménagement et du logement Midi-Pyrénées**

**Sommaire**

**712 W 15** : Réintroduction de l'ours dans les Pyrénées : aire de répartition et sites d'activité de l'ours brun dans les Pyrénées françaises (1979-1988), l'ours notre patrimoine à tous (1988), situation, évolution, perspectives par Ph. Rapport (1989), compte-rendu par Jean-Louis Chevalier de la réunion de concertation sur l'étude de faisabilité du 16 avril 1991 à Aspet (1991).

1979-1991

**Métrage linéaire** : 0,10

**Conditions d'accès** : Librement communicable

**Lieu de conservation** : Archives départementales de l'Ariège

---

<sup>118</sup> Répertoire détaillé <https://ressources.histoire-environnement.org/Repertoire-d-archives-detaille-DREAL-Midi-Pyrenees-Reintroduction-de-l-ours>

**Versement 770 W<sup>119</sup>**

**Direction départementale de l'agriculture et de la forêt de l'Ariège**

**Sommaire**

**770 W 141-145** : Réintroduction de l'ours dans les Pyrénées

Mesures d'accompagnement et de soutien : demandes et attributions de subventions, factures.

2007-2008

**Métrage linéaire** : 0,45

**Conditions d'accès** : Librement communicable

**Lieu de conservation** : Archives départementales de l'Ariège

---

**Versement 583 W<sup>120</sup>**

**Conseil général de l'Ariège**

Cabinet

**Sommaire**

**583 W 3-13** : Programmes de protection de l'ours, réintroductions, oppositions aux lâchers d'ours, interventions des élus locaux.

1993-2010

**583 W 11** : Groupe national « ours », coordination préfectorale entre les associations et communes partenaires, projet de parc national, projet de loi relatif au

---

<sup>119</sup> Répertoire détaillé <https://ressources.histoire-environnement.org/Repertoire-d-archives-detaille-DDAF-de-l-Ariege-Reintroduction-de-l-ours-dans>

<sup>120</sup> Répertoire détaillé <https://ressources.histoire-environnement.org/Repertoire-d-archives-detaille-Conseil-general-de-l-Ariege-protection-de-l-ours>

***Aperçu des fonds d'archives publiques et privées concernant la protection de la nature en Midi-Pyrénées***

développement des territoires ruraux, mission régionale d'information sur le coût budgétaire des programmes de réintroductions, voyages d'études du député Augustin Bonrepaux en Slovénie et en Espagne dans le cadre de la mission d'inspection parlementaire : correspondance, articles de presse, communiqués, revues des associations, extraits du J.O., brochures.

1997-2009

**Métrage linéaire** : 1,10

**Conditions d'accès** : Librement communicable

**Lieu de conservation** : Archives départementales de l'Ariège

---

**Versement 625 W**<sup>121</sup>

**Préfecture de l'Ariège**

Cabinet

**Sommaire**

**625 W 5-23** : Réintroduction de l'ours et suivi.

1989-2009

**Métrage linéaire** : 1,10

**Conditions d'accès** : Librement communicable

**Lieu de conservation** : Archives départementales de l'Ariège

---

<sup>121</sup> Répertoire détaillé <https://ressources.histoire-environnement.org/Repertoire-d-archives-detaille-Prefecture-de-l-Ariege-Reintroduction-de-l-ours>

## **Haute-Garonne**

**Versement 1888 W**<sup>122</sup>

### **Préfecture de la Haute-Garonne**

#### **Sommaire**

**Art 1-12:** Décision d'ouverture de la chasse du Conseil général de la Haute-Garonne, contrôle de la Société départementale de chasse, 1941-1954

**Métrage linéaire:** 1,20

**Conditions d'accès :** La consultation des documents s'effectue conformément au code du Patrimoine, art. 213-1

**Lieu de conservation :** Archives départementales de la Haute-Garonne

---

**Versement 2223 W**<sup>123</sup>

### **Sous-préfecture de Saint-Gaudens**

#### **Sommaire**

**6529 W 20 - 26:** Faune, réintroduction de l'Ours .. 1959-2002

**Métrage linéaire:** 0,70 ml

**Conditions d'accès :** La consultation des documents s'effectue conformément au code du Patrimoine, art. 213-1

**Lieu de conservation :** Archives départementale de la Haute-Garonne

---

<sup>122</sup> Répertoire détaillé <https://ressources.histoire-environnement.org/Repertoire-d-archives-detaille-Prefecture-de-Haute-Garonne-chasse-1941-1954>

<sup>123</sup> Répertoire détaillé <https://ressources.histoire-environnement.org/Repertoire-d-archives-detaille-Sous-prefecture-de-Saint-Gaudens-Faune>

**Versement 7122 W**<sup>124</sup>

**Laboratoire écologie fonctionnelle et environnement Ecolab** (Toulouse, Haute-Garonne)

### **Présentation du producteur**

ECOLAB est un laboratoire d'écologie fonctionnelle, unité mixte de recherche (UMR 5245) du CNRS, de l'université Paul Sabatier - Toulouse III et de l'institut national polytechnique de Toulouse, créé au 1/1/2007. Sa vocation est l'étude combinée du fonctionnement des communautés et des écosystèmes et de leurs interrelations.

### **Sommaire**

**7122 W 1 -105:** Cartes de la végétation de la France par <sup>125</sup>Henri Gaussen : tableau d'assemblage.

1947

**Métrage linéaire:** 10,8

**Conditions d'accès :** La consultation des documents s'effectue conformément au code du Patrimoine, art. 213-1

**Lieu de conservation :** Archives départementales de Haute-Garonne

---

<sup>124</sup> Répertoire détaillé <https://ressources.histoire-environnement.org/Repertoire-d-archives-detaille-ECOLAB-Cartes-de-la-vegetation-de-la-France-1947>

<sup>125</sup> Voir fonds photographique d'Henri Gaussen <https://ressources.histoire-environnement.org/Fonds-photographique-d-Henri-Gaussen-botaniste-cartographe-et-biogeographe-1910>

**Versement 8245 W<sup>126</sup>**

**Laboratoire écologie fonctionnelle et environnement Ecolab** (Toulouse, Haute-Garonne)

### **Présentation du producteur**

Ecolab est le Laboratoire d'écologie fonctionnelle et environnement. C'est une unité mixte de recherche créée au 1er janvier 2007. EcoLab a trois tutelles: le CNRS, l'Université Paul Sabatier et l'Institut National Polytechnique de Toulouse. Au CNRS, l'UMR est rattachée principalement à l'Institut Ecologie et Environnement (INEE).

EcoLab est l'un des 6 laboratoires de l'Observatoire Midi-Pyrénées (OMP), INSU/CNRS et UPS et il est rattaché à l'école doctorale Sciences de l'univers, de l'Environnement et de l'Espace.

En 1945, à l'initiative du CNRS, est créé le Service de la carte phytogéographique ; à Toulouse le professeur Henri Gaussen<sup>127</sup> (1891-1981) prend, à partir de 1947, la tête du Service de la carte de la végétation (SCV) afin de réaliser la carte de la végétation de la France au 1/200 000, échelle qui permet de couvrir l'ensemble du territoire national. .

Henri Gaussen est initiateur de ce projet et fondateur de cette cartographie.

Alors que les cartes géologiques et pédologiques numériques à 1/1 000 000 sont disponibles pour la France depuis la fin des années 1990, il n'existait pas à ce jour l'équivalent en termes de végétation. En effet, la carte de végétation de la France du CNRS à 1/200 000, bien qu'achevée pour tout le territoire au tout début des années 1990, en était restée à l'édition papier, le service du même nom, l'un des ancêtres d'EcoLab<sup>1</sup>, ayant cessé son activité en 1992. Les préoccupations actuelles concernant les changements environnementaux globaux, notamment ceux liés au climat et à la pollution atmosphérique, renouvellent l'intérêt de ce document. La carte de la végétation du CNRS constitue cependant, pour le territoire français métropolitain, le document cartographique sur la végétation le plus détaillé en termes d'échelle et le plus générique en termes de contenu (séries de végétation et végétation potentielle).

Les cartographies qui existent au format électronique au niveau national et européen contiennent une information partielle sur la végétation. Ainsi la numérisation de la carte de végétation du CNRS, pilotée par EcoLab, permet de disposer, sous un format compatible avec les outils modernes de cartographie, d'informations géographiques précises, correspondant à un standard scientifique reconnu (séries de végétation et végétation potentielle) sur la végétation du territoire métropolitain

---

<sup>126</sup> Répertoire détaillé <https://ressources.histoire-environnement.org/Repertoire-d-archives-detaille-ECOLAB-Cartes-de-la-vegetation-de-la-France-1924>

<sup>127</sup> Voir fonds photographique d'Henri Gaussen <https://ressources.histoire-environnement.org/Fonds-photographique-d-Henri-Gaussen-botaniste-cartographe-et-biogeographe-1910>

***Aperçu des fonds d'archives publiques et privées concernant la protection de la nature en Midi-Pyrénées***

français. De plus ces informations concernent une période antérieure, d'une part, aux données numériques actuellement disponibles et, d'autre part, à la phase d'accélération du réchauffement climatique observé en France depuis les années 1980. L'échelle relativement détaillée et la possibilité d'exploitation sous SIG permettront de développer des traitements et des analyses historiques sur les problématiques actuelles de changements globaux tels que le changement climatique ou la pollution atmosphérique. Ces couvertures sur la végétation viendront compléter les couvertures électroniques qui existent depuis une quinzaine d'années dans les domaines de la géologie et de la pédologie. Outre l'intérêt scientifique et technique, cette numérisation relève aussi de la conservation du patrimoine car certaines feuilles de la carte de végétation du CNRS sont épuisées sous forme papier

**Sommaire**

**8245 W 1 - 2692:** Cartes de la végétation de la France:

Pré-minutes. Atlas. Minutes. Vues aériennes.

1924-1989

**Métrage linéaire:** 44

**Conditions d'accès :** La consultation des documents s'effectue conformément au code du Patrimoine, art. 213-1

**Lieu de conservation :** Archives départementales de Haute-Garonne

## **Tarn**

**Versement 2153 W**<sup>128</sup>

**Direction départementale des territoires du Tarn**

### **Sommaire**

**Art 1-93:** forêt, chasse, pollution

1949-2005

**Métrage linéaire:** 13

**Conditions d'accès :** La consultation des documents s'effectue conformément au code du Patrimoine, art. 213-1

**Lieu de conservation :** Archives départementales du Tarn

---

**Versement 1899 W**<sup>129</sup>

**Direction départementale de l'agriculture et de la forêt du Tarn**

### **Sommaire**

**Art 1-95:** forêt, chasse, eau, pêche

1837-1998

**Métrage linéaire:** 10

**Conditions d'accès :** La consultation des documents s'effectue conformément au code du Patrimoine, art. 213-1

**Lieu de conservation :** Archives départementales du Tarn

---

<sup>128</sup> Répertoire détaillé <https://ressources.histoire-environnement.org/Repertoire-d-archives-detaille-DDT-du-Tarn-foret-chasse-pollution-1949-2005>

<sup>129</sup> Répertoire détaillé <https://ressources.histoire-environnement.org/Repertoire-d-archives-detaille-DDAF-du-Tarn-foret-chasse-eau-peche-1837-1998>

## **Tarn-et-Garonne**

**Versement 60 W**<sup>130</sup>

**Préfecture du Tarn-et-Garonne**

### **Sommaire**

**Art. 1 à 5:** Canaux et rivières : travaux, protection contre les crues, financement  
1938-1962

**Métrage linéaire:** 0,5

**Conditions d'accès :** La consultation des documents s'effectue conformément au code du Patrimoine, art. 213-1

**Lieu de conservation :** Archives départementales du Tarn-et-Garonne

---

**Versement 1171 W**<sup>131</sup>

**Préfecture du Tarn-et-Garonne**

### **Sommaire**

**1171 W 1-31, 33 :** Eau

qualité de l'eau, police de l'eau, Agence de l'eau Adour-Garonne, barrages, sécheresse, enquêtes hydrauliques (1932-1992)

**1171 W 32 :** Centrale nucléaire de Golfech (1971-1989)

**1171 W 40-47 :** Environnement

Fonds d'intervention et d'action pour la nature et l'environnement (FIANE),

Réserves naturelles,

Etudes d'impact sur l'environnement

Déchets

---

<sup>130</sup> Répertoire détaillé <https://ressources.histoire-environnement.org/Repertoire-d-archives-detaille-Prefecture-du-Tarn-et-Garonne-Canaux-et-rivieres>

<sup>131</sup> Répertoire détaillé <https://ressources.histoire-environnement.org/Repertoire-d-archives-detaille-Prefecture-du-Tarn-et-Garonne-protection-des>

***Aperçu des fonds d'archives publiques et privées concernant la protection de la nature en Midi-Pyrénées***

Plan d'exposition aux risques majeurs.

(1942-1991)

**1171 W 48** : Agriculture :

- **Protection des animaux** (1950-1990)
- Protection des végétaux (1941-1987)
- Clôtures électriques (1965-1966)
- Canons à grêle (1980).

**Métrage linéaire** : 4,8

**Conditions d'accès** : La consultation des documents s'effectue conformément au code du Patrimoine, art. 213-1

**Lieu de conservation** : Archives départementales du Tarn-et-Garonne

## Energie

### National

Versement 19900394<sup>132</sup>

**Ministère** : Industrie

**Direction générale** : Sûreté nucléaire et radioprotection

**Service** : Service central de sûreté des installations nucléaires

### Sommaire

**Art 1-18 : Centrales nucléaires de Belleville, Blayais, Bugey, Cattenom, Chinon B, Chooz, Cruas, Dampierre, Fessenheim, Flamanville, Gravelines, Nogent sur Seine, Paluel, Saint-Alban Saint-Maurice, Saint-Laurent des Eaux, Tricastin, Creys-Malville, auxquelles s'ajoutent quelques documents sur des centrales en projet (Civeaux, Golfech, Le Pellerin, Penly, Plogoff, Le Carnet).**

documents sur la déclaration d'utilité publique et la demande d'autorisation de création ; travaux des groupes permanents ; rapports de sûreté ; visite complète initiale ; correspondance technique ; correspondance administrative ; incidents et anomalies ; dérogations et autorisations de modification ; suivi des démarrages et arrêts de tranche : 1974 - 1987

**Conditions d'accès** : La consultation des documents s'effectue conformément au code du Patrimoine, art. 213-1 à 3

**Nombre d'articles** : 18

**Métrage linéaire** : 6 ml

**Lieu de conservation** : Archives nationales

---

<sup>132</sup> Répertoire détaillé <https://ressources.histoire-environnement.org/Repertoire-d-archives-detaille-Administration-centrale-Centrale-nucleaire-de-1200>

## **Aveyron**

**Série 64 S**<sup>133</sup>

### **Service des mines de l'Aveyron**

#### **Sommaire**

**64 S 1-3:** Généralités - Instructions. an 9-1939

**Métrage linéaire:** 0,30

**Conditions d'accès :** La consultation des documents s'effectue conformément au code du Patrimoine, art. 213-1

**Lieu de conservation :** Archives départementales de l'Aveyron

## **Gers**

**Séries 53 S, 54 S**<sup>134</sup>

### **Préfecture du Gers**

#### **Ponts et chaussées**

#### **Sommaire**

Mines, carrières et tourbières

[1800-1940]

**Conditions d'accès :** La consultation des documents s'effectue conformément au code du Patrimoine, art. 213-1

**Lieu de conservation :** Archives départementales du Gers

---

<sup>133</sup> Répertoire détaillé <https://ressources.histoire-environnement.org/Repertoire-d-archives-detaille-Service-des-mines-de-l-Aveyron-Generalites>

<sup>134</sup> Répertoire détaillé <https://ressources.histoire-environnement.org/Repertoire-d-archives-detaille-Prefecture-du-Gers-mines-carrieres-et-tourbieres>

## **Tarn**

**Versement 1557 W**<sup>135</sup>

### **Conseil général du Tarn**

#### **Sommaire**

**Art 1-27:** maîtrise de l'énergie, centrales hydro-électriques, campagnes d'information "Année européenne de l'environnement", "Journée nationales de l'environnement"..., 1981-1993

**Métrage linéaire:** 3

**Conditions d'accès :** La consultation des documents s'effectue conformément au code du Patrimoine, art. 213-1

**Lieu de conservation :** Archives départementales du Tarn

---

**Versement 477 W**<sup>136</sup>

### **Préfecture du Tarn**

#### **Sommaire**

**Art 1-20:** mines, 1941-1959

**Métrage linéaire:** 2

**Conditions d'accès :** La consultation des documents s'effectue conformément au code du Patrimoine, art. 213-1

**Lieu de conservation :** Archives départementales du Tarn

---

<sup>135</sup> Répertoire détaillé <https://ressources.histoire-environnement.org/Repertoire-d-archives-detaille-conseil-general-du-Tarn-maitrise-de-l-energie>

<sup>136</sup> Répertoire détaillé <https://ressources.histoire-environnement.org/Repertoire-d-archives-detaille-Prefecture-du-Tarn-mines-1941-1959>

**Versement 1298 W<sup>137</sup>**

**Direction régionale de l'industrie et de la recherche de Midi-Pyrénées**

### **Sommaire**

**Art 1-122:** houillères du bassin d'Aquitaine, mines, de Peyrebrune, du Burc et de Mont-Roc, de Nailhac, Saint-Salvy la Baume, 1940-1985

**Métrage linéaire:** 13

**Conditions d'accès :** La consultation des documents s'effectue conformément au code du Patrimoine, art. 213-1

**Lieu de conservation :** Archives départementales du Tarn

---

**Série 8 S<sup>138</sup>**

**Mines et énergie du Tarn**

### **Sommaire**

Mines, carrières, énergie

1791-1968

**Métrage linéaire 8**

**Conditions d'accès :** La consultation des documents s'effectue conformément au code du Patrimoine, art. 213-1

**Lieu de conservation :** Archives départementales du Tarn

---

<sup>137</sup> Répertoire détaillé <https://ressources.histoire-environnement.org/Repertoire-d-archives-detaille-DRIR-Midi-Pyrenees-houilleres-du-bassin-d>

<sup>138</sup> Répertoire détaillé <https://ressources.histoire-environnement.org/Repertoire-d-archives-detaille-Mines-et-energie-du-Tarn-1791-1968>

## **Tarn-et-Garonne**

**Versement 1026 W**<sup>139</sup>

**Direction départementale de l'équipement du Tarn-et-Garonne**

### **Sommaire**

**1026 W 19:** Distribution d'énergie électrique, 1971-1980

**Métrage linéaire:** 4

**Conditions d'accès :** La consultation des documents s'effectue conformément au code du Patrimoine, art. 213-1

**Lieu de conservation :** Archives départementales du Tarn-et-Garonne

---

<sup>139</sup> Répertoire détaillé <https://ressources.histoire-environnement.org/Repertoire-d-archives-detaille-DDE-du-Tarn-et-Garonne-Distribution-d-energie>

## **Infrastructures et services des transports**

### **Tarn**

**Versement 3 S**<sup>140</sup>

#### **Préfecture du Tarn**

##### **Ponts et chaussées**

#### **Sommaire**

Navigation intérieure: fleuves, lacs, canaux (1744-1942)

**Métrage linéaire:** 25

**Conditions d'accès :** La consultation des documents s'effectue conformément au code du Patrimoine, art. 213-1

**Lieu de conservation :** Archives départementales du Tarn

---

<sup>140</sup> Répertoire détaillé <https://ressources.histoire-environnement.org/Repertoire-d-archives-detaille-Prefecture-du-Tarn-Navigation-interieure-fleuves>

## **Prévention des risques**

### **Risques industriels**

#### ***National***

**Versement** 20070113<sup>141</sup>

**Ministère** : Écologie et développement durable

**Direction** : Prévention des pollutions et des risques

**Sous direction** : Service de l'environnement industriel

#### **Sommaire**

**Art 1-419** : Installations classées : plaintes, études techniques, avis du ministère, avis judiciaire

classement par département, commune et entreprise

#### **20070113/29**

1992-1996

Ariège

#### **20070113/38-20070113/40**

1989-2000

Aveyron

#### **20070113/126-20070113/136**

1969-2002

Haute-Garonne

#### **20070113/380-20070113/381**

1986-2002

Tarn

#### **20070113/381**

1987-1995

Tarn-et-Garonne

---

<sup>141</sup> Répertoire détaillé <https://ressources.histoire-environnement.org/Repertoire-d-archives-detaille-Installations-classees-plaintes-etudes>

***Aperçu des fonds d'archives publiques et privées concernant la protection de la nature en Midi-Pyrénées***

**Conditions d'accès** : La consultation des documents s'effectue conformément au code du Patrimoine, art. 213-1 à 3

**Nombre d'articles** : 17

**Métrage linéaire** : 1,70 ml

**Lieu de conservation** : Archives nationales

---

**Versement** 20080057<sup>142</sup>

**Ministère** : Ecologie et développement durable

**Direction** : Prévention des pollutions et des risques

**Sous Direction** : Service de l'environnement industriel

**Sommaire :**

**Art 57-73** : Accident AZF à Toulouse, conséquences, projet de loi sur les risques industriels, 1999-2006

**Communicabilité** : libre

**Métrage linéaire** : 8 ml

**Lieu de conservation** : Archives nationales

---

<sup>142</sup> Répertoire détaillé <https://ressources.histoire-environnement.org/Repertoire-d-archives-detaille-Administration-centrale-risques-technologiques>

**Versement** 20090327<sup>143</sup>

**Ministère** : Ecologie et développement durable

**Direction** : Prévention des pollutions et des risques

Sous Direction : Service de l'environnement industriel

**Sommaire** :

**Art 18 (suite)-36** : sites à risque, catastrophe AZF à Toulouse : rapports, études.  
1958-2003

**Communicabilité** : libre

**Métrage linéaire** : 6 ml

**Lieu de conservation** : Archives nationales

---

**Versement** 20090145<sup>144</sup>

**Ministère** : Ecologie et développement durable

**Direction** : Service de l'inspection générale de l'environnement

**Sommaire**

**20090145/6-20090145/9**: Accident survenu à l'usine de la société AZF Grande Paroisse à Toulouse le 21 septembre 2001

1993-2002

**Communicabilité** : 25 ans

**Métrage linéaire** : 1 ml

**Lieu de conservation** : Archives nationales

---

<sup>143</sup> Répertoire détaillé <https://ressources.histoire-environnement.org/Repertoire-d-archives-detaille-Administration-centrale-Conseil-superieur-des>

<sup>144</sup> Répertoire détaillé <https://ressources.histoire-environnement.org/Repertoire-d-archives-detaille-rapports-d-inspection-generale-sur-les-crues-l>

## **Aveyron**

Série 5 M<sup>145</sup>

### **Santé publique et hygiène de l'Aveyron**

#### **Sommaire**

**14-16** : Inspection de l'hygiène; commissions sanitaires, 1832-1941

**17-26**: Epidémies, An V-1926

**27-41**: Eaux minérales, An VIII-1942

**87-103**: Etablissements dangereux et insalubres, 1810-1945

104-122: Etablissements classés, 1875-1956

**Métrage linéaire**: 6,50

**Conditions d'accès** : La consultation des documents s'effectue conformément au code du Patrimoine, art. 213-1

**Lieu de conservation** : Archives départementales de l'Aveyron

## **Gers**

Série 5 M<sup>146</sup>

### **Santé publique et hygiène du Gers**

#### **Sommaire**

**5 M 1 à 90** : Santé publique et hygiène : personnel, hygiène sociale, épidémies, service de la désinfection, source et eaux minérales, répression des fraudes, établissements dangereux et insalubres

[1800-1940]

**Métrage linéaire**: 9

**Conditions d'accès** : La consultation des documents s'effectue conformément au code du Patrimoine, art. 213-1

<sup>145</sup> Répertoire détaillé <https://ressources.histoire-environnement.org/Repertoire-d-archives-detaille-Sante-publique-et-hygiene-de-l-Aveyron>

<sup>146</sup> Répertoire détaillé <https://ressources.histoire-environnement.org/Repertoire-d-archives-detaille-Sante-publique-et-hygiene-du-Gers-etablissement>

**Lieu de conservation** : Archives départementales du Gers

## **Haute-Garonne**

**Versement** 3261 W<sup>147</sup>

### **Préfecture Midi-Pyrénées**

#### **Sommaire**

**3261 W 1 - 11**: Etablissements classés : dossiers d'autorisation, 1908 - 1967

**Métrage linéaire**: 0,7 ml

**Conditions d'accès** : La consultation des documents s'effectue conformément au code du Patrimoine, art. 213-1

**Lieu de conservation** : Archives départementale de la Haute-Garonne

---

**Versement** 8283 W<sup>148</sup>

### **Préfecture de Midi-Pyrénées**

#### **Sommaire**

**8283 W 1 - 92**: Le premier ensemble (articles 1 à 24) comprend des dossiers de réunion et de manifestations relatifs à la sensibilisation à l'environnement, organisées par la Préfecture (1980-1998), ainsi que des dossiers d'autorisations d'installations classées pour l'environnement, accordées à des élevages porcins (1967-1982).

Le second ensemble (articles 25 à 89) traite d'équipements structurants : dossiers de suivi du rachat du péage de Roques-sur-Garonne ; dossiers de déclarations d'utilité publique pour des infrastructures routières, et pour de la production d'électricité ou de gaz, des canalisations d'eau, de l'installation de lignes téléphoniques ou de fibre optique ; dossiers de servitudes radioélectriques (1986-1998).

---

<sup>147</sup> Répertoire détaillé <https://ressources.histoire-environnement.org/Repertoire-d-archives-detaille-Prefecture-Midi-Pyrenees-etablissements-classes>

<sup>148</sup> Répertoire détaillé <https://ressources.histoire-environnement.org/Repertoire-d-archives-detaille-Prefecture-Midi-Pyrenees-Installations-classes>

***Aperçu des fonds d'archives publiques et privées concernant la protection de la nature en Midi-Pyrénées***

En fin de versement, l'on trouvera un dossier relatif à la mise en œuvre de la police de l'eau (1991-1994) ainsi que des dossiers d'opérations de remembrement (1995-1998)

**Métrage linéaire:** 10,8 ml

**Conditions d'accès :** La consultation des documents s'effectue conformément au code du Patrimoine, art. 213-1

**Lieu de conservation :** Archives départementale de la Haute-Garonne

## ***Tarn***

**Versement** 2353 W<sup>149</sup>

**Préfecture du Tarn**

### **Sommaire**

**Art 1-44:** installations classées pour la protection de l'environnement, 1932-2012

**Métrage linéaire:** 4

**Conditions d'accès :** La consultation des documents s'effectue conformément au code du Patrimoine, art. 213-1

**Lieu de conservation :** Archives départementales du Tarn

---

**Versement** 2236 W<sup>150</sup>

**Préfecture du Tarn**

### **Sommaire**

**Art 1-24:** installations classées pour la protection de l'environnement, 1913-2008

---

<sup>149</sup> Répertoire détaillé <https://ressources.histoire-environnement.org/Repertoire-d-archives-detaille-Prefecture-du-Tarn-installations-classees-pour>

<sup>150</sup> Répertoire détaillé <https://ressources.histoire-environnement.org/Repertoire-d-archives-detaille-Prefecture-du-Tarn-installations-classees-pour-3087>

**Métrage linéaire:** 2

**Conditions d'accès :** La consultation des documents s'effectue conformément au code du Patrimoine, art. 213-1

**Lieu de conservation :** Archives départementales du Tarn

**Tarn-et-Garonne**

**Versement** 1187 W<sup>151</sup>

**Préfecture du Tarn-et-Garonne**

**Sommaire**

**1187 W 1-9, 19-23:** Carrières et gravières (1973-1994)

**1187 W 16-18:** Centrale nucléaire de Golfech (1981-1984)

**1187 W 25-54:** Installations classées (1983-1997)

**Métrage linéaire:** 5

**Conditions d'accès :** La consultation des documents s'effectue conformément au code du Patrimoine, art. 213-1

**Lieu de conservation :** Archives départementales du Tarn-et-Garonne

---

<sup>151</sup> Répertoire détaillé <https://ressources.histoire-environnement.org/Repertoire-d-archives-detaille-Prefecture-du-Tarn-et-Garonne-carrieres-police>

## **Risques naturels**

### **National**

**Versement** F/10/1-F/10/7156<sup>152</sup>

**Ministère** : Agriculture

### **Sommaire**

**F/10/2796** : inondations en Aveyron de 1907 et de 1910

**Métrage linéaire** : 1

**Communicabilité** : librement communicable

**Lieu de conservation** : Archives nationales

---

**Versement** 20070643<sup>153</sup>

**Ministère** : Écologie et développement durable

**Direction** : Prévention des pollutions et des risques

**Sous direction** : Prévention des risques

### **Sommaire**

Plans de prévention des risques naturels et inondations (PPRI)

**Art 1-6** : Point avec préfets : avancement, bilans, enquêtes publiques, questions parlementaires, 1994-2004

**Art 7-61** : PPRI : rapport de présentation, arrêté portant approbation, règlement, carte des aléas , plan de zonage (classement par département et commune), 1972-2005

**20070643/19**

1986-2005

### **Ariège**

---

<sup>152</sup> Répertoire détaillé <https://ressources.histoire-environnement.org/Repertoire-d-archives-detaille-Administration-centrale-inondations-en-Aveyron>

<sup>153</sup> Répertoire détaillé <https://ressources.histoire-environnement.org/Repertoire-d-archives-detaille-Administration-centrale-Plans-de-prevention-des>

***Aperçu des fonds d'archives publiques et privées concernant la protection de la nature en Midi-Pyrénées***

**20070643/19**

2005

**Aveyron**

**20070643/26**

2005

**Haute-Garonne**

**20070643/39**

1998-2005

**Lot**

**20070643/57**

2002-2004

**Tarn**

**20070643/57**

1980-2005

**Tarn-et-Garonne**

**Conditions d'accès :** La consultation des documents s'effectue conformément au code du Patrimoine, art. 213-1 à 3

**Nombre d'articles :** 5

**Métrage linéaire :** 0,50 ml

**Lieu de conservation :** Archives nationales

## **Haute-Garonne**

**Versement 7880 W**<sup>154</sup>

**Direction départementale de l'équipement de la Haute-Garonne**

### **Sommaire**

**Art 1-6:** Protection contre les inondations. - Plans des surfaces submersibles. (1851-1998)

**Métrage linéaire:** 0,60

**Conditions d'accès :** La consultation des documents s'effectue conformément au code du Patrimoine, art. 213-1

**Lieu de conservation :** Archives départementales de la Haute-Garonne

---

<sup>154</sup> Répertoire détaillé <https://ressources.histoire-environnement.org/Repertoire-d-archives-detaille-DDE-Haute-Garonne-Protection-contre-les>

## **2ème partie : Archives d'acteurs privés et d'associations de protection de la nature et de l'environnement**

### **Acteurs privés**

#### **National**

**Raffin Jean-Pierre, président d'honneur de France nature environnement**

#### **Référence**

2021-0232<sup>155</sup>

#### **Intitulé**

Collection de diapositives couleur de France Nature environnement réalisées par Jean-Pierre Raffin

#### **Dates extrêmes**

1981-1996

#### **Importance matérielle**

133 diapositives couleur

#### **Langue des documents**

Français

#### **Institution responsable de l'accès intellectuel**

Archives nationales

#### **Conditions d'accès**

Librement communicable sous réserve des restrictions imposées par l'état matériel des documents et des dispositions de l'art. L.213-2 du Code du patrimoine.

#### **Conditions d'utilisation**

Conformément aux règles de réutilisation des données publiques régies par la loi n°78-753 du 17 juillet 1978, dite loi CADA.

#### **Modalités d'entrée**

Don

---

<sup>155</sup> Répertoire d'archives détaillé <https://ressources.histoire-environnement.org/Collection-de-diapositives-couleur-de-France-nature-environnement-realisees-par>

## **Historique de la conservation**

Jean-Pierre a réalisé et conservé chez lui une collection de diapositives couleur conservées dans de bonnes conditions. Toutes les diapositives sont numérotées, datées et décrites

## **Évaluation, tris et éliminations**

L'ensemble des diapositives ont été conservées

## **Mode de classement**

Le plan de classement du fond correspond à celui réalisé par Jean-Pierre Raffin

**Cotes :** 20210232/2

1981-1996

## **La protection de l'ours brun**

Sources complémentaires

versement 217AS : Activités de France nature environnement, 1941-2003

versement 20210231 : Collection d'affiches FNE, 2009-2018

versement 20210198 : Conseil d'administration, assemblées générales, réseaux, publications, 1967-2021

## **Présentation du contenu**

Protection de l'Ours brun dans les Pyrénées

Constatant la régression accélérée de l'Ours brun dans les Pyrénées, des associations de protection de la nature nationales (comme la FFSPN (Fédération française des Sociétés de Protection de la Nature) maintenant dénommée France Nature Environnement, la Société française d'Etude et de Protection des Mammifères (SFEPM) et pyrénéennes (comme le Fonds d'Intervention Ecopastoral-FIEP) se sont regroupées en Groupe Ours, en 1983, et ont été rejointes par des personnalités comme l'écrivain Jean Rolin. Mais elles agissaient déjà depuis les années 1970. Le but de ce regroupement était d'agir pour faire cesser les causes de la régression des populations relictuelles d'ours, à savoir :

— le développement de pistes forestières par l'Office National des Forêts (ONF) ayant abandonné le débardage par câbles. Or ces pistes sont perturbantes pour l'ours à l'occasion de leur création :

— bruits des explosions lors des minages, des engins de travaux publics, etc.

— tracé à proximité de zones de tanières.

Elles restaient, après exploitation des parcelles, sources de dérangement pour l'ours. Théoriquement elles devaient alors être fermées mais de nombreuses dérogations accordées pour des chasseurs ou d'autres usagers voire même des

## ***Aperçu des fonds d'archives publiques et privées concernant la protection de la nature en Midi-Pyrénées***

encouragements à les emprunter, conduisait à ce que les zones de nourrissage des oursons et d'alimentation des adultes perdent leur tranquillité et ne soient plus exploitées par les plantigrades. Lorsque le Directeur régional de l'ONF avait été alerté, en 1978, par le Directeur du Parc national des Pyrénées qui lui demandait de surseoir à la création de certaines pistes en zone à ours, il lui fut répondu qu'il n'en était pas question et que ces pistes étaient au contraire bénéfiques pour l'ours.

– le braconnage (même si la chasse à l'ours avait été arrêtée en 1957).

– l'hostilité de certains bergers et éleveurs dotés de troupeaux plus importants et quelquefois non gardés. Il est intéressant de lire l'ouvrage d'E. Lamazou « L'ours et les brebis. Mémoires d'un berger transhumant des Pyrénées à la Gironde » Seghers (1988) où l'auteur rapporte qu'il a fréquenté des estives en zone à ours pendant des décennies sans avoir de problème majeur avec les plantigrades. Il est vrai que l'ours, animal omnivore dont l'alimentation est pour bonne part végétale (60 à 80 %) et à base d'insectes (fourmis, larves d'insectes xylophages, etc) et de charogne, s'attaque parfois à du bétail, mais il est possible de s'en prémunir par un gardiennage sérieux (chiens de protection, enclos nocturnes, etc.).

C'est pourquoi le Groupe Ours s'est engagé dans de multiples campagnes pour attirer l'attention de l'opinion publique dont deux éléments majeurs seront l'organisation de l'exposition « D'ours en ours » au Museum national d'Histoire naturelle avec l'aide de La Maison de Valérie, inaugurée par le Président François Mitterrand le 6 octobre 1988 ; la première du film « L'ours » de Jean-Jacques Annaud à Pau le 11 octobre en présence du réalisateur. Le Groupe Ours se transformera ensuite en l'Association Artus, toujours appuyée par la Maison de Valérie, et sera à l'origine du renforcement de population initié en 1996 avec le lâcher de deux ourses slovènes, Mellba et Ziva, à Melles en Haute-Garonne.

En effet constatant l'effondrement des populations relictuelles, les écologues associatifs ou professionnels avaient envisagé dès l'été 1987 un programme d'apport d'ours venus d'autres pays. C'est ainsi que dans le cadre du programme de coopération franco-soviétique : thème VIII, j'ai été envoyé, en septembre 1987, avec François Colas-Belcour de la Direction de la Protection de la Nature du Ministère de l'Environnement dans le Caucase et dans la Réserve centrale forestière de Nelidovo. Il s'agissait de se renseigner pour savoir si l'on pourrait obtenir des ours russes pour un éventuel renforcement de population pyrénéen.

Dans le Caucase nous avons rencontré Kudatkin (dont j'ai oublié le prénom qui figure dans le dossier Ours versé aux AN en 2016), chercheur travaillant sur l'Ours dans la réserve biologique de Khosta et dans la haute vallée de Krassnaia Pol'nia. (Abkhazie alors au sein de la Georgie alors partie de l'URSS). De là nous avons ensuite gagné la réserve de Nelidovo au Nord-Ouest de Moscou. Nous y avons rencontré Valentin Pajetnov, naturaliste exceptionnel dont le sens du terrain rappelait celui de Dersou Ousala, l'un des guides de Vladimir Arseniev. Kudaktin et Pajetnov furent invités en France en 1989 et visitèrent les zones à ours des Pyrénées. Ils en tirèrent la conclusion que les ressources alimentaires disponibles devaient permettre

***Aperçu des fonds d'archives publiques et privées concernant la protection de la nature en Midi-Pyrénées***

le maintien d'une population viable mais que les perturbations diverses ( pistes forestières, chasses en battue, etc.) empêchaient les ours d'y accéder. Pajetnov étudiait l'Ours brun et notamment le comportement des oursons dont la mère avait disparue (chasse, mort naturelle, etc). Il avait constaté qu'à 5-6 mois, les oursons pouvaient se débrouiller seuls. Cette expérience me servira en 1997. Lorsque Mellba fut abattue par un chasseur en septembre, j'étais conseiller technique dans le cabinet de Mme Voynet, ministre de l'Aménagement du Territoire et de l'Environnement. Les autorités locales voulaient, à tout prix, capturer ses oursons, Bouxty et Caramelles, et les mettre dans un zoo pour les sauver. Me souvenant du résultat des études de Pajetnov, j'ai préconisé à Mme Voynet de s'opposer à la capture car il y avait de fortes chances que les oursons survivent. C'est ce qui s'est passé et Caramelles eut une belle descendance. »

Jean-Pierre Raffin (enseignant-chercheur, co-fondateur (1970) de l'enseignement de l'écologie à l'Université Paris 7-Denis Diderot. Secrétaire général (1972-1982) puis président de la FFSPN (1982-1986).

## **Midi-Pyrénées**

### **Montferrand Alain, haut fonctionnaire**

#### **Niveau de description**

Fonds

#### **Intitulé**

Fonds numérique : entretien d'Alain Montferrand, personnalité de la protection de la nature et de l'environnement

#### **Dates extrêmes**

12 avril 2024

#### **Noms des principaux producteurs**

Association pour la protection de la nature et de l'environnement

#### **Historique de l'association**

L'Association pour l'histoire de la protection de la nature et de l'environnement (AHPNE) a été créée en 2011. Elle a pour objet :

de rassembler et faire connaître les travaux existant en France et à l'étranger sur . l'histoire de la protection de la nature, des sites et des paysages ; . l'histoire de l'écologie, de l'environnement et du développement durable ;

d'encourager de nouveaux travaux sur ces thèmes ;

de susciter des recherches, des études, des bibliographies et des guides de sources et fonds documentaires, les publier et assurer leur promotion et leur accès auprès du public ;

d'organiser des séminaires, des colloques et toutes autres manifestations dans ce domaine ;

de promouvoir et aider à la coordination des efforts des institutions, des personnes physiques et morales qui effectuent des études et des recherches dans ce domaine ;

de favoriser le rassemblement, le classement et la conservation de tout document utile à la connaissance de cette histoire ;

de nouer et entretenir avec des institutions publiques et privées, des associations, y compris étrangères, qui poursuivent des objectifs semblables, des relations visant à développer des synergies dans ce domaine.

#### **Biographie du témoin**

Délégué Régional à l'Architecture et à l'Environnement de Franche-Comté 1977 – 1981 puis Midi-Pyrénées (1981-1985) Voir Curriculum vitae<sup>156</sup>

<sup>156</sup> Voir répertoire détaillé <https://ahpne.fr/Entretien-de-Georges-Ribiere-Delegue-Regional-a-l-Architecture-et-a-l->


## ***Aperçu des fonds d'archives publiques et privées concernant la protection de la nature en Midi-Pyrénées***

### **Importance matérielle**

242 Mo

### **Durée**

2h50 mn



### **Langue des documents**

Français

### **Institution responsable de l'accès intellectuel**

Archives nationales

### **Conditions d'accès**

La consultation des documents s'effectue conformément au code du Patrimoine, art. L.213-1 à L.213-7. Voir contrat de confidentialité

### **Conditions de réutilisation**

Non librement réutilisable.

### **Modalités d'entrée**

Don

### **Accroissement**

Fonds ouvert

### **Présentation du contenu**

L'entretien a été organisé conjointement par l'AHPNE et Florence Descamps, enseignante à Sciences-Po Paris. L'entretien réalisé par des étudiants.es de Sciences-Po, porte sur la jeunesse, et le différents postes à caractère environnemental du témoin dont celui de DRAE de Midi-Pyrénées. Ce fonds comporte, en format numérique<sup>157</sup>, l'entretien sonore, le contrat de condition de communicabilité, un curriculum vitae, une fiche analytique, une fiche chronothématique et la grille d'entretien

**Contact** Archives nationales [deata.an@culture.gouv.fr](mailto:deata.an@culture.gouv.fr)

<sup>157</sup> Voir répertoire détaillé <https://ahpne.fr/Entretien-de-Georges-Ribiere-Delegue-Regional-a-l-Architecture-et-a-l>

## **Rivière Georges, haut fonctionnaire**

### **Niveau de description**

Fonds

### **Intitulé**

Fonds numérique : entretien de Georges Rivière, personnalité de la protection de la nature et de l'environnement

### **Dates extrêmes**

12 avril 2024

### **Noms des principaux producteurs**

Association pour la protection de la nature et de l'environnement

### **Historique de l'association**

L'Association pour l'histoire de la protection de la nature et de l'environnement (AHPNE) a été créée en 2011. Elle a pour objet :

de rassembler et faire connaître les travaux existant en France et à l'étranger sur . l'histoire de la protection de la nature, des sites et des paysages ; . l'histoire de l'écologie, de l'environnement et du développement durable ;

d'encourager de nouveaux travaux sur ces thèmes ;

de susciter des recherches, des études, des bibliographies et des guides de sources et fonds documentaires, les publier et assurer leur promotion et leur accès auprès du public ;

d'organiser des séminaires, des colloques et toutes autres manifestations dans ce domaine ;

de promouvoir et aider à la coordination des efforts des institutions, des personnes physiques et morales qui effectuent des études et des recherches dans ce domaine ;

de favoriser le rassemblement, le classement et la conservation de tout document utile à la connaissance de cette histoire ;

de nouer et entretenir avec des institutions publiques et privées, des associations, y compris étrangères, qui poursuivent des objectifs semblables, des relations visant à développer des synergies dans ce domaine.

### **Biographie du témoin**

Délégué Régional à l'Architecture et à l'Environnement du Nord-Pas de Calais, Champagne-Ardenne et Midi-Pyrénées, novembre 1984- avril 1990 Voir Curriculum vitae<sup>158</sup>

---

<sup>158</sup> Voir répertoire détaillé <https://ahpne.fr/Entretien-de-Georges-Riviere-Delegue-Regional-a-l-Architecture-et-a-l->

## ***Aperçu des fonds d'archives publiques et privées concernant la protection de la nature en Midi-Pyrénées***

### **Importance matérielle**

60 Mo

### **Durée**

2h04 mn



Extrait de l'entretien 37 mn

*Cliquer sur l'image pour écouter l'extrait*

### **Noms des principaux producteurs**

Français

### **Institution responsable de l'accès intellectuel**

Archives nationales

### **Conditions d'accès**

La consultation des documents s'effectue conformément au code du Patrimoine, art. L.213-1 à L.213-7. Voir contrat de confidentialité

### **Conditions de réutilisation**

Non librement réutilisable.

### **Modalités d'entrée**

Don

### **Accroissement**

Fonds ouvert

### **Présentation du contenu**

L'entretien a été organisé conjointement par l'AHPNE et Florence Descamps, enseignante à Sciences-Po Paris. L'entretien réalisé par des étudiants.es de Sciences-Po, porte sur la jeunesse, et le différents postes à caractère environnemental du témoin dont celui de DRAE de Midi-Pyrénées. Ce fonds comporte, en format numérique<sup>159</sup>, l'entretien sonore, le contrat de condition de communicabilité, un curriculum vitae, une fiche analytique, une fiche chronothématique et la grille d'entretien

**Contact** Archives nationales [deata.an@culture.gouv.fr](mailto:deata.an@culture.gouv.fr)

<sup>159</sup> Voir répertoire détaillé <https://ahpne.fr/Entretien-de-Georges-Ribiere-Delegue-Regional-a-l-Architecture-et-a-l>

## **Haute-Garonne**

### **Gaussen Henri, botaniste**

Fonds photographique d'Henri Gaussen, botaniste, cartographe et biogéographe de renommée internationale

**Dates extrêmes** : 1910-1979

**Cotes extrêmes** : 20 FI<sup>160</sup>

**Importance matérielle** : Plus de 40 000 photographies : 4431 plaques de verre négatives, 1199 négatifs souples, 2710 plaques de verre positives, 25 albums de tirages papier et environ 35000 diapositives couleur

#### **Présentation du contenu**

Henri Gaussen (1891-1981) enseigna à l'Université des Sciences de Toulouse entre 1921 et 1962 et se consacra tout au long de sa vie à ses activités de botaniste et de cartographe de la végétation. Ses travaux de recherche le conduisirent à voyager dans les Pyrénées, la France et le monde entier. Toujours équipé d'un appareil photographique, Gaussen photographia inlassablement les nombreux paysages observés au cours de ses pérégrinations.

Ce fonds photographique se divise en deux époques :

Le fonds ancien dont les photographies ont été prises entre 1910 et la fin des années 1940 se compose de plaques de verre, de négatifs souples et de tirages papier regroupés en albums.

Ces images représentent principalement les Pyrénées françaises et espagnoles, auxquelles s'ajoutent, à partir de la fin de la Seconde guerre mondiale, des paysages de la France et des Alpes et plus largement de l'Europe et de l'Afrique du Nord.

Une grande partie du fonds ancien est pour le moment accessible sur une base de données spécifique.

Le fonds récent qui concerne la période 1949-1979, se démarque du fonds précédent car, à la fin des années 1940, Gaussen a délaissé ses encombrantes plaques de verre au profit des diapositives couleur 24 x 36 mm. Ce fonds en est intégralement constitué.

Ces photographies concernent le monde entier (Europe, Asie, Afrique, Amérique, Océanie). Toutefois, la majorité d'entre elles ont également été prises dans les Pyrénées françaises et espagnoles.

Le fonds récent est classé par continent, pays, région ou communauté autonome (pour la France ou l'Espagne), département (pour la France) et ville.

Dans un premier temps, toutes les images relatives à l'arboretum de Jouéou ont fait l'objet d'un instrument de recherche, les autres seront traitées ultérieurement

#### **Conditions d'accès et d'utilisation**

##### **Modalités d'accès**

Sur rendez-vous auprès du service des archives figurées

##### **Modalités de reproductions**

<sup>160</sup> Répertoire détaillé <https://ressources.histoire-environnement.org/Fonds-photographique-d-Henri-Gaussen-botaniste-cartographe-et-biogeographe-1910>

***Aperçu des fonds d'archives publiques et privées concernant la protection de la nature en Midi-Pyrénées***

Soumises à l'autorisation du directeur du laboratoire botanique et forestier Henri Gaussen de l'Université Paul-Sabatier de Toulouse

**Lieu de conservation**

Archives départementales de la Haute-Garonne

## **Hautes-Pyrénées**

### ***Forichon Robert, haut fonctionnaire***

#### **Cotes extrêmes**

93 J 1-18<sup>161</sup>

#### **Intitulé de l'unité documentaire**

Fonds d'archives de Robert Forichon, inspecteur général de l'Équipement, chargé de mission pour la zone périphérique des parcs nationaux des Pyrénées et des Cévennes

#### **Date de l'unité documentaire**

1965-1973

#### **Niveau de description**

Fonds

#### **Nombre d'unités de niveau bas**

18

#### **Métrage linéaire**

0,26 ml

#### **Support**

Papier

#### **Organisme responsable de l'accès intellectuel**

Archives départementales des Hautes-Pyrénées

#### **Origine**

Forichon, Robert (1907-2008)

#### **Catégorie du producteur**

Personne physique

#### **Historique de la conservation**

Ce fonds provient d'un don effectué par la veuve de Robert Forichon aux Archives départementales de la Haute-Garonne le 11 décembre 2009.

#### **Modalités d'entrée**

Don, entrée n°20100027 du 2 mars 2010.

#### **Présentation du contenu**

Constitué de notes consignées par Robert Forichon, de la correspondance échangée avec les acteurs de la création des parcs nationaux des Pyrénées et des Cévennes, d'éléments d'étude, d'analyse et de documentation, ce fonds d'archives permet de suivre le fil des réflexions engagées pour le développement des parcs nationaux des Pyrénées et des Cévennes, au lendemain de leur création, et de retracer la genèse de la construction des premiers programmes de mise en valeur de leur zone périphérique.

Il met en lumière les coulisses de la création des parcs nationaux des Pyrénées et des Cévennes, la perspective des enjeux et des objectifs d'un parc national, et, au-delà, la complexité qu'implique de concilier valorisation d'un territoire et préservation

<sup>161</sup> Répertoire détaillé <https://ressources.histoire-environnement.org/Fonds-d-archives-Robert-Forichon-parcs-des-Pyrenees-et-des-Cevennes>

***Aperçu des fonds d'archives publiques et privées concernant la protection de la nature en Midi-Pyrénées***

de l'environnement, de la culture et du patrimoine local. Il propose un point de vue subsidiaire à celui qu'offre le fonds d'archives provenant du Parc national des Pyrénées.

Quelques documents permettent par ailleurs de documenter d'autres parcs nationaux et naturels français.

**Famille Bouget, botanistes**

**Cotes extrêmes**<sup>162</sup>

149 J 1-397

**Intitulé de l'unité documentaire**

Fonds d'archives de la famille Bouget

**Date de l'unité documentaire**

1912-1981

**Niveau de description**

Fonds

**Description physique**

Ce fonds se compose principalement de documents papiers, feuillets manuscrits et dactylographiés, cahiers de notes et registres.

Il comprend également des documents iconographiques : photographies, cartes postales, dessins, cartes et plans.

Fonds d'un botaniste, il comporte enfin quelques herbiers ce qui implique la présence d'échantillons de plantes dans cet ensemble documentaire.

**Nombre d'éléments**

Ce fonds compte 397 éléments.

**Métrage linéaire**

1,65 ml

**Catégorie du producteur**

Personne physique

**Lieu de conservation** : Archives départementales des Hautes-Pyrénées

---

<sup>162</sup> Répertoire détaillé <https://ressources.histoire-environnement.org/Fonds-d-archives-Famille-Bouget-botanistes>

## **Associations**

### **Haute-Garonne**

#### ***Collectif Plus jamais ça ni ici ni ailleurs – Croix-de-Pierre***

**Cotes extrêmes** : 209 J 1 - 97<sup>163</sup>

**Producteur** : Collectif Plus jamais ça ni ici ni ailleurs - Croix de Pierre

**Dates extrêmes** : 2001-2014

**Importance matérielle** : 3,5 m.l.

#### **Présentation du contenu**

En premier lieu (209 J 1-15), l'on peut consulter des documents ayant trait à l'organisation et au fonctionnement du collectif. Pour les instances et la vie associative, un même ensemble mêle documentation, comptes rendus d'assemblées générales et de réunions internes, mais également de la correspondance reçue et envoyée (copies de mails, courriers papiers et pièces jointes). Le second ensemble porte sur le soutien et le support aux sinistrés d'AZF (209 J 16-48), apportés par le collectif. Pour l'action juridique, on trouvera des comptes rendus de réunions, des copies de documents extraits des dossiers d'instruction du procès AZF, tels que des rapports d'expertises, des procès-verbaux d'interrogatoires et d'auditions. Pour les recours administratifs, les dossiers de procédure lancés par des membres du collectif contiennent de la documentation, de la correspondance avec les avocats et les différents tribunaux, ainsi que des notifications d'arrêts. Un troisième ensemble (209 J 49-68) porte sur les actions de prévention des risques chimiques du collectif, qui intervient en qualité de membre de la commission locale d'information et de la prévention et du comité local d'information et de concertation. Une abondante documentation, des comptes rendus de réunions et d'assemblées générales ainsi que les plans de prévention des risques technologiques de la Société nationale des poudres et explosifs et d'Esso à Toulouse y sont présents. Dans un dernier ensemble (209 J 69-97) se concentrent les documents liés à l'information et la communication assurées par le collectif. On y trouve de nombreuses affiches et banderoles, des cartes postales, des tracts mais également des documents audiovisuels, sous la forme de cassettes audios et vidéos.

#### **Conditions d'accès et d'utilisation**

##### **Modalités d'accès**

Consultable selon la législation en vigueur

##### **Cotes associées (autre producteur)**

Tribunal de grande instance de Toulouse 6697 W - Procès AZF. - Audiences du 23 février 2009 au 30 juin 2009 ; jugement du 19 novembre 2009 : enregistrements audiovisuels (2009). Cour d'appel de Toulouse 7145 W - Procès AZF. – Audiences du

<sup>163</sup> Répertoire détaillé <https://ressources.histoire-environnement.org/Fonds-du-Collectif-Plus-jamais-ca-ni-ici-ni-ailleurs-Croix-de-Pierre-2001-2004>

***Aperçu des fonds d'archives publiques et privées concernant la protection de la nature en Midi-Pyrénées***

3 novembre 2011 au 24 septembre 2012 : enregistrements audiovisuels (2011 – 2012). Préfecture de la Haute-Garonne 7509 W - Concours de l'Etat aux entreprises suite à l'explosion de l'usine AZF (21 septembre 2001). – Accompagnement à la reconversion du pôle chimique ; aides financières exceptionnelles (2001 – 2008). Conseil général de la Haute-Garonne 6983 W - Archives de Claude Touchefeu, conseillère générale du canton de Toulouse 12 (1998 - 2007).

**Lieu de conservation :**

Archives départementales de la Haute-Garonne

**Les Amis de la terre de la région toulousaine**

**Versement 168 J<sup>164</sup>**

**Les Amis de la terre de la région toulousaine**

**Sommaire**

L'association a pour but la protection de l'environnement, encourage la participation des citoyens à l'amélioration et à la défense de leur cadre de vie, facilite la lutte contre le gaspillage des ressources naturelles.

**168 J 1 - 13:** L'organisation de colloques, de réunions et de séminaires conduit à créer un fonds documentaire important mais également à l'édition de livres, de brochures et de tracts

1981 - 2009

**Métrage linéaire:** 2,7 ml

**Conditions d'accès :** Non communicable. En cours de classement

**Lieu de conservation :** Archives départementale de la Haute-Garonne

---

<sup>164</sup> Répertoire détaillé <https://ressources.histoire-environnement.org/Fonds-Les-Amis-de-la-terre-de-la-region-toulousaine-1981-2009>

## **Pays de l'ours – Adet**

Fonds d'archives conservés dans les locaux de l'association

Voir

[Collection de diapositives couleur de France nature environnement réalisées par Jean-Pierre Raffin concernant l'ours](#)

[Fonds d'archives France nature environnement concernant l'ours](#)

### **1. Zone d'identification**

1.1. Type d'entité Association

1.2. Forme autorisée du nom Pays de l'ours – Adet

1.3. Autres formes du nom ADET (1er nom, encore connu et parfois utilisé pour désigner l'association)

### **2. Zone de la description**

2.1. Dates d'existence 1991 - aujourd'hui

2.2. Histoire

Pays de l'Ours – Adet est une association pyrénéenne créée en 1991 pour initier et promouvoir le retour de l'ours dans les Pyrénées.

C'est au début des années 80, avec l'arrivée au pouvoir de François Mitterrand, que la France se soucie enfin réellement du devenir de sa population d'ours. Mais il est bien tard, les populations sont relictuelles et celle des Pyrénées centrales ne tarde pas à s'éteindre au tout début des années 90. Des études montrent pourtant que le massif reste très favorable pour l'ours.

C'est alors que 4 Communes de la Haute de la Garonne (Arlos, Boutx, Fos et Melles, sous l'impulsion de son Maire, André Rigoni) créent l'ADET, l'Association pour le Développement Économique et Touristique, dans le double objectif de restaurer la population d'ours et de valoriser ce patrimoine exceptionnel pour les populations locales.

L'association a été initiatrice et maître d'oeuvre des premiers lâchers d'ours en France (1996-97). Elle a également été partenaire de l'Etat pour les lâchers d'ours réalisés en 2006, fortement impliquée dans l'obtention de ceux réalisés en 2018, et déjà active pour obtenir les prochains, jusqu'à restauration d'une population viable.

Elle est aujourd'hui constituée de 4 collèges d'adhérents : Elus, Particuliers, Professionnels, et Associations.

2.3. Lieu : Maison des Associations, 31076 Arbas

2.4. Statuts juridiques Association Loi 1901.

2.5. Fonctions et activités

Missions

## ***Aperçu des fonds d'archives publiques et privées concernant la protection de la nature en Midi-Pyrénées***

Préservation et la valorisation du patrimoine naturel et culturel du territoire Pays de l'Ours ainsi que l'éducation de tous à l'environnement.

2.6. Textes de référence Statuts.

2.7 Organisation interne

Le bureau actuel (sept 2025) est composé de :

Présidente : Sabine MATRAIRE

Vice-présidents(es) : Marie-Noëlle DELPOUX, Didier VILLATE, Bertrand LESIRE-OGREL, Emmanuel MARTIN.

Trésorier : Jean-Luc NICOLAS

Secrétaire : Isabelle BARBIER

L'équipe salariée est composée de 7 personnes, sous la direction d'Alain REYNES

### **3. Zone des relation**

3.1. Collectivités, personnes ou familles associées

Des Communes pyrénéennes sont adhérentes à l'association, dans le collège des élus.

4. Zone du contrôle

4.1. Identification de la notice d'autorité

Auteur : Association Histoire de la Protection de la Naure (AHPNE). Pays de l'ours - Adet

4.2. Règles ou conventions ISAAR (CPF).

4.6. Dates de création, de révision ou de dissolution Version du 25/09/25

4.7. Langue(s) et écriture(s) Français.

4.8. Sources

<https://paysdelours.com/>

### **Présentation du contenu conservé par Pays de l'Ours – Adet<sup>165</sup>**

#### Création

Statuts. L'association a créé un centre de documentation en 2020. Il s'agit du premier centre de documentation français dédié à une espèce et sa protection : l'ours brun des Pyrénées. Pour cela, un espace aménagé a été créé pour stocker, classer et présenter la documentation pour la rendre accessible à toutes les personnes intéressées. L'accueil du public se fait sur rendez-vous

---

<sup>165</sup> Inventaire d'archives <https://ressources.histoire-environnement.org/Fonds-Pays-de-l-ours-Adet>

## ***Aperçu des fonds d'archives publiques et privées concernant la protection de la nature en Midi-Pyrénées***

### Administration et composition :

Les archives de l'association ne sont pas cataloguées ni classées.

Conseil d'Administration, Bureau : comptes rendus

Conseil d'administration : comptes rendus sous format papier (et sous format numérique) ;

Bureau : comptes rendus des réunions (2xxx) ;

Assemblées Générale, Conseils d'Administration et Bureau. - Réunions : notes, documents préparatoires, convocations) ;

Rapports d'activité

Bilans

### Fonctionnement et activités au 1er avril 2025 .:

Préservation et la valorisation du patrimoine naturel et culturel du territoire Pays de l'Ours (d'environ 1878 (doc le plus ancien)-2024) ;

Synthèses, études ...

Initiation et promotion du retour de l'ours dans les Pyrénées (Années 1950 - 2025 ( environ 13 ml) ; cela correspond à environ 1800 notices (périodiques et documentations comprises)

Collecte, tri, catalogage et classement de nouveaux documents en continu.

### Documentation (environ 10 ml) :

- Livres documentaires anciens et récents
- rapports, bilans, études, audits, expertises ...
- Arrêtés, décrets
- Textes de loi
- Mémoires de recherche
- Thèses
- Rapports de stage

Réparti en thématique suivante :

- ours (ouvrages généraux sur l'espèce)
- Conservation (suivi, perception du public, concertation, renforcement, politique de conservation, gestion de la population)

***Aperçu des fonds d'archives publiques et privées concernant la protection de la nature en Midi-Pyrénées***

- Cohabitation (dégâts et indemnisations, protection des troupeaux, regroupement, effarouchements)
- Culture (folklore, tradition, fête, montreurs d'ours...)
- Economie (valorisation, tourisme...)
- Histoire (dans le temps)
- Biodiversité et habitats (faune, flore habitats naturels - forêts)
- Agriculture (pastoralisme autre que cohabitation avec l'ours et gestion forestière)

Revue de presse (vers 1930-2025) (environ 2 ml) ;

Voir Centre de documentation sur l'ours en ligne

<https://paysdelours.com/fr/centre-de-documentation-ours-pyrenees/>

**Dates extrêmes**

1878-2025

**Métrage linéaire conservé**

Environ 13 ml catalogués ,(1 ml équivaut à 10 boîtes d'archives)

**Stockage bureautique conservé**

Volume non renseigné. Existence d'archives sur support numérique.

**Accroissement**

Fonds non clos.

**Mode de classement et état de conservation.**

Bon état de conservation.

Les documents dans le Centre de documentation sont classés et mis en boîte archives lorsqu'il cela s'avère nécessaire. (espace dédié, T° et hygrométrie contrôlés)

**Localisation physique**

Locaux de l'association

**Modalités d'accès**

Sur demande :

Tel : 05 61 97 48 44

Courriel : [contact@paysdelours.com](mailto:contact@paysdelours.com)

## **Hautes-Pyrénées**

### **France nature environnement Hautes-Pyrénées**

**Versement 266 J<sup>166</sup>**

#### **France nature environnement Hautes-Pyrénées**

##### **Sommaire**

Fonctionnement. Dossiers thématiques : chasse, développement durable, énergie, espèces protégées, pêche, pollution, sites...

1983-2021

**métrage linéaire** : 30 ml

**Lieu de conservation** : Archives départementales des Hautes-Pyrénées

---

<sup>166</sup> Répertoire détaillé <https://ressources.histoire-environnement.org/Fonds-d-archives-France-nature-environnement-Hautes-Pyrenees>

## **Annexes**

### **Liste des sigles**

**ACCA** : Association communale de chasse agréées

**AD** : Archives départementales

**ADEME** : Agence de l'environnement et de la maîtrise de l'énergie

**AFB** : Agence financière de bassin

**AFP** : Association française de pastoralisme

**AN** : Archives nationales

**CDT** : Contrat de développement territorial

**CNPN** : Conseil national de la protection de la nature

**CPIE** : Centre permanent d'initiation à l'environnement

**DDA** : Direction départementale de l'agriculture

**DDAF** : Direction départementale de l'agriculture et de la forêt

**DDE** : Direction départementale de l'équipement

**DDT** : Direction départementale des territoires

**DIREN** : Direction régionale de l'environnement

**DRAE** : Délégation régionale de l'architecture et de l'environnement

**DREAL** : Direction régionale de l'environnement, aménagement et logement

**DRIRE** : Direction régionale de l'industrie, de la recherche et de l'environnement

**FEDER** : Fonds européen de développement régional

**FIANE** : Fonds d'intervention et d'action pour la nature et l'environnement (

**FNE** : France nature environnement

**ONF** : Office national des forêts

**PER** : Plan d'exposition aux risques majeurs

**PPRI** : Plan de prévention des risques naturels et inondations


**ZICO** : Zone d'intérêt communautaire pour les oiseaux

**ZNIEFF** : Zone naturelle d'intérêt écologique faunistique et floristique

## Liste des illustrations

### Archives nationales

#### « Néouvielle - réserve naturelle », affiche, 1987

	<p><b>Néouvielle - réserve naturelle, affiche, 1987</b></p> <p>Parc national des Pyrénées</p> <p>Affiche 40x60 cm, couleur</p> <p>Archives nationales</p> <p>Cote 20070114/11</p>
--	---

**« Parc national des Pyrénées », affiche, 1996**



**Parc national des Pyrénées, affiche, 1996**

Parc national des Pyrénées

Affiche 40x60 cm, couleur

Archives nationales

Cote  
20070114/21

## **Archives départementales de l'Ariège**

### **« L'ours des Pyrénées, el osopardo - l'ostru-Hartza », affiche**

	<p><b>L'ours des Pyrénées, el osopardo - l'ostru-Hartza</b></p> <p>Un patrimoine commun, une montagne vivante. Ensemble protégeons-les. Année Européenne de l'environnement. Conseil général Midi-Pyrénées. Ministère de l'environnement. Députation général de Aragon, Gobierno de Navarra. 1 affiches illustrée en couleur.</p> <p>Archives départementales de l'Ariège</p> <p>Cote 57 Fi 18/6</p>
--	--

## **Index des institutions et associations**

Agence de l'eau Adour-Garonne.....	29, 30, 31, 32, 33, 34, 35
Agence de l'environnement et de la maîtrise de l'énergie.....	15, 16, 17
Agence financière de bassin Adour-Garonne.....	29, 33
Archives départementales de l'Ariège.....	22, 23, 27, 28, 46
Archives départementales de la Haute-Garonne 12, 13, 14, 15, 16, 17, 28, 29, 30, 31, 32, 33, 34, 35, 36, 44, 47, 57, 59, 64	
Archives départementales des Hautes-Pyrénées....	14, 18, 19, 20, 23? 24, 25, 26, 45, 60, 62, 65
Archives départementales du Tarn.....	20, 26, 36, 37, 38, 47, 48, 51, 52, 54, 55
Archives départementales du Tarn-et-Garonne.....	21, 28, 39, 40, 41, 48, 49, 52, 55
Archives nationales.....	37, 38, 62, 63, 64, 82, 89, 90, 95, 98, 99
Association française de pastoralisme.....	19
Collectif Plus jamais ça ni ici ni ailleurs – Croix-de-Pierre.....	63
Conseil général du Tarn.....	45, 51
Conseil national de la protection de la nature.....	42
Délégation régionale à l'architecture et à l'environnement Midi-Pyrénées.....	98, 99
Direction de la nature et des paysages.....	42, 43
Direction de la prévention des pollutions et des risques.....	53, 56
Direction départementale de l'agriculture du Tarn.....	20
Direction départementale de l'agriculture et de la forêt de l'Ariège.....	21, 22, 27, 46
Direction départementale de l'agriculture et de la forêt des Hautes-Pyrénées... 14, 18, 19, 23, 24	
Direction départementale de l'agriculture et de la forêt du Tarn.....	37, 47
Direction départementale de l'équipement de la Haute-Garonne.....	28, 57
Direction départementale de l'équipement du Tarn-et-Garonne.....	41, 52
Direction départementale des territoires du Tarn.....	36, 38, 47
Direction régionale de l'industrie et de la recherche de Midi-Pyrénées.....	52
France nature environnement Hautes-Pyrénées.....	65
Office national des forêts des Hautes-Pyrénées.....	25
Office national des forêts du Tarn.....	26
Parc national des Pyrénées.....	44
Pays de l'ours - Adet.....	128
Préfecture de la Haute-Garonne.....	36
Préfecture de Midi-Pyrénées.....	12, 13
Préfecture du Tarn.....	51, 54
Préfecture du Tarn-et-Garonne.....	21, 38, 39, 40, 48, 55
Préfecture du Tarn-et-Garonne.....	38
Préfecture du Tarn-et-Garonne.....	39
Préfecture du Tarn-et-Garonne.....	40
Préfecture du Tarn-et-Garonne.....	48
Préfecture du Tarn-et-Garonne.....	55
Préfecture de la Haute-Garonne.....	14

## **Index matière**

Accident industriel: : : : : :	102, 103
Agence de l'eau.....	60, 61, 62, 63, 64, 65, 66, 71, 93
Agriculture.....	13, 19, 20, 21, 22, 23, 24, 72
Alimentation en eau potable.....	52, 56, 57
Aménagement du territoire.....	41, 47, 15
Aménagement foncier.....	20, 23
Aménagement forestier.....	24, 34, 36, 39
Aménagement hydraulique.....	68, 60, 70
Aménagement montagnard.....	20
Aménagement paysager.....	80
Aménagement rural.....	22
Arboretum.....	29
Assainissement.....	22, 24, 57, 70
Barrage.....	36, 52, 56, 64, 66, 69, 71, 73, 93
Barrage hydroélectrique: : : : : :	
Bassin versant.....	57, 63, 64, 66, 73
Biotope.....	75
Botanique.....	119, 123
Botaniste:.....	119, 123
Canal.....	58, 71, 93, 100
Captage d'eau.....	52, 56, 57, 67
Carrière:.....	47, 72, 96, 98
Catastrophe industrielle.....	103, 103, 124
Centrale nucléaire.....	71, 93, 95, 107
Centrales hydro-électrique:.....	97
Centre permanent d'initiatives à l'environnement.....	83
Chasse.....	72, 84, 88, 92, 127
Contrat de développement territorial.....	22
Cours d'eau.....	57, 58, 70
Crue:.....	71, 73, 93
Déchet.....	71, 95
Défrichement :.....	26, 31
Développement durable.....	9, 13, 14, 15, 127
Eau.....	52, 53, 54, 55, 56, 57, 58, 59, 60, 61, 62, 63, 64, 65, 66, 67, 68, 69, 70, 71, 72, 73
Eau potable.....	54, 56, 57
Education à l'environnement.....	13, 14, 15, 16, 22, 83
Energie.....	71, 95, 96, 97, 98, 99
Enquête hydraulique.....	71
Epizootie.....	85
Espace naturel.....	74, 75, 76, 77, 78, 79, 80, 81, 82, 83, 121
Estive.....	19
Etablissement dangereux et insalubre.....	104
Europe.....	13, 14
Exploitation forestière.....	24, 41, 43, 48
Exploitation hydraulique.....	54
Faune sauvage.....	76, 79, 85, 86, 87, 88, 89, 128
Fonds forestier national:.....	27, 28, 30, 38, 42

***Aperçu des fonds d'archives publiques et privées concernant la protection de la nature en Midi-Pyrénées***

Forêt.....	20, 24, 25, 26, 27, 28, 29, 30, 31, 32, 33, 34, 35, 36, 37, 38, 39, 40, 41, 42, 43, 44, 45, 46, 47, 48, 49, 69, 80, 92
Forêt communale:	46
Forêt domaniale.....	31, 33, 38, 40, 42, 43, 44
Gestion des estives:	19
Gestion forestière.....	39, 40, 43, 44, 48, 49
Grand site.....	22
Grand tétras.....	79, 85
Hydraulique agricole.....	59, 70
Inondation.....	57, 59, 108, 110
Installation classée.....	101, 106, 107
Irrigation.....	24, 78
Lac.....	100
Maîtrise d'énergie:	16, 17, 18, 97
Mine.....	96, 97, 98
Montagne.....	22, 34, 74, 78, 79, 128
Moulin.....	57, 70
Navigation intérieure.....	100
Nitrate.....	67
Ours brun.....	85, 86, 87, 88, 112, 128
Parc national.....	74, 76, 77, 78, 82, 121
Parc naturel régional.....	79, 83
Pastoralisme.....	19, 22, 45
Paysage.....	80
Pêche.....	53, 92, 127
Phylloxéra.....	20
Pisciculture.....	48
Plan d'exposition aux risques majeurs:	94
Plan de prévention des risques naturels et inondations.....	108
Police de l'eau.....	69, 72, 93, 106
Politique de l'eau.....	53, 63
Pollution industrielle.....	60
Populiculture.....	29
Protection de la forêt.....	24, 42
Qualité de l'eau.....	55, 60, 71, 93
Remembrement.....	19, 21? 23, 39, 106
Remembrement: : : : : :	
Réserve biologique.....	74, 75
Réserve naturelle.....	71, 74, 75, 80, 93
Réserve naturelle.....	
Restauration des terrains en montagne.....	34, 37, 41, 42
Risque industriel.....	101, 102, 103, 104, 105, 106, 107, 124
Risque naturel.....	35, 79, 108, 109, 110
Rivière:	71, 93
Sécheresse,	53, 67, 71, 93
Site.....	22, 50, 51, 127
Site protégé.....	51
Station climatologique.....	62
Station de jaugeage.....	62
Tourbière.....	74, 96

***Aperçu des fonds d'archives publiques et privées concernant la protection de la nature en Midi-Pyrénées***

Viticulture.....	20
Zone d'importance communautaire pour les oiseaux:.....	80, 85
Zone naturelle d'intérêt écologique faunistique et floristique.....	80, 84, 88

## **Type de document et support**

Atlas.....	92
Enquête hydraulique.....	71
Entretien: :.....	116, 118
Etude d'aménagements fonciers.....	21
Etude d'impact.....	71, 78, 80
Etude de débit de l'eau:.....	62
Etude sur l'eau.....	56, 60, 62
Etude sur la catrastophe AZF.....	104
Etude sur la montagne.....	80
Etude sur la protection et la conservation des estives.....	85
Etude sur la qualité de l'eau.....	60
Photographie de flore sauvage:.....	120, 124
Photographie de forêt.....	37
Photographie de restauration des terrains en montagne.....	41, 42
Photographie de sites.....	22
Rapport sur l'ours brun: :.....	86, 128
Rapport sur l'eau.....	57
Rapport sur la catasrophe AZF.....	104
Rapport sur le parc national des Pyrénées.....	77
Vue aérienne de la végétalisation en France.....	92

## **Géolocalisation des fonds d'archives publiques et privées**

Sur le site <https://ressources.histoire-environnement.org/>, vous avez la possibilité de géolocaliser les fonds d'archives via une carte

<https://ressources.histoire-environnement.org/Carte?filtre=ressources>



*Géolocalisation des fonds d'archives concernant la Haute-Garonne*

## **Sites Internet**

### **Archives départementales de l'Ariège**

<http://archives.ariège.fr/>

---

### **Archives départementales de l'Aveyron**

<http://archives.aveyron.fr/>

---

### **Archives départementales de la Haute-Garonne**

<http://www.archives.haute-garonne.fr/>

---

### **Archives départementales du Gers**

<http://www.archives32.fr/>

---

### **Archives départementales du Lot**

<http://archives.lot.fr/>

---

### **Archives départementales du Tarn**

<https://archives.tarn.fr/accueil>

---

### **Archives départementales du Tarn-et-Garonne**

<http://www.archives82.fr/>

---

### **Association pour l'histoire de protection de la nature et de l'environnement (AHPNE)**

#### **Site principal**

<https://ahpne.fr/>

#### **Inventaire des archives publiques et privées relatives à la protection de la nature et de l'environnement**

<https://ressources.histoire-environnement.org/Ressources>