



Association pour l'Histoire
de la Protection de la Nature
et de l'Environnement



Protection de la nature et de l'environnement en Aquitaine

**Aperçu des fonds d'archives publiques et
privées versées aux nationales,
départementales et municipales
ou conservées chez les acteurs privés et
associations
XVIIIe-XXIe siècles**

par Patrick Cavalié
archiviste, membre de l'AHPNE

Guide des sources

mise à jour le 16/05/26

Paris
2026

Sommaire

Remerciements	5
Avant-propos	6
Introduction	7
Repères bibliographiques	11
1ère partie : Archives publiques	12
<u>Stratégie</u>	12
Développement durable.....	12
Gironde.....	12
Maîtrise de l'énergie.....	14
Gironde.....	14
<u>Agriculture, forêt</u>	18
Agriculture.....	18
Gironde.....	18
Forêt.....	19
National.....	19
Dordogne.....	25
Landes.....	25
Pyrénées-Atlantiques.....	26
<u>Construction, sites et paysages</u>	28
National.....	28
Gironde.....	31
Landes.....	32
<u>Eau, biodiversité</u>	34
Eau.....	34
Dordogne.....	34
Gironde.....	35
Landes.....	36
Lot-et-Garonne.....	38
Espaces naturels.....	39
National.....	39
Gironde.....	43
Landes.....	44
Littoral et milieu marin.....	50
National.....	50
Gironde.....	51
Landes.....	58
<u>Energie, climat</u>	61
Dordogne.....	61
Gironde.....	62
Landes.....	63
<u>Infrastructures et services de transports</u>	64
Gironde.....	64
Landes.....	66
Pyrénées-Atlantiques.....	67

Aperçu des fonds d'archives publiques et privées concernant la protection de la nature en Aquitaine

<u>Prévention des risques</u>	68
Risques industriels.....	68
National.....	68
Dordogne.....	69
Gironde.....	69
Landes.....	72
Lot-et-Garonne.....	74
Risques naturels.....	75
National.....	75
Dordogne.....	76
Landes.....	77
<u>Sécurité et affaires maritimes</u>	78
National.....	78
2ème partie : Archives d'acteurs privés et d'associations de protection de la nature et de l'environnement	80
<u>Associations</u>	80
Dordogne.....	80
Conseil d'architecture, d'urbanisme et d'environnement de la Dordogne.....	80
<u>Pyrénées-Atlantiques</u>	81
Association départementale des sentiers d'excursion.....	81
Association Marche pour le Somport.....	82
Centre d'écologie montagnarde.....	83
Commission météorologique des Basses-Pyrénées.....	84
Annexes	86
<u>Liste des sigles</u>	86
<u>Liste des illustrations</u>	87
Exposition «Les sites protégés au titre de la loi du 2 mai 1930 – lieux de beauté, lieu de mémoire », 1999.....	87
Affiche « La dune du Pyla », 1999.....	88
<u>Index des institutions et associations</u>	89
<u>Index matière</u>	90
<u>Géolocalisation des fonds d'archives publiques et privées</u>	92
<u>Sites Internet</u>	93

Historique des versions

Version	Date	Commentaires
1	06/04/24	1ère version
2	07/11/24	Ajout des descriptifs des fonds d'archives conservés aux C
3	21/09/25	Mise à jour des index

Suivi par

Patrick CAVALIE - AHPNE
<i>Tél. : 06 80 66 65 03</i>
<i>e-mail: cavalipatrick@gmail.com</i>

Rédacteur

Patrick Cavalié

Relecteur

Archives départementales

Remerciements

Cette conservation patrimoniale ainsi que sa valorisation n'auraient pu se réaliser sans la volonté des Archives départementales de la Dordogne, de la Gironde, des Landes, du Lot-et-Garonne et des Pyrénées-Atlantiques ainsi que les Archives municipales de Bordeaux.

Grâce à cette synergie, les services déconcentrés ministère, préfectures et conseils départementaux ont versé plus de 4 000 dossiers aux Archives départementales.

Avant-propos

Archives publiques

C'est conformément à l'article 213-1 à 3 du Code du Patrimoine qui régit les délais de communicabilité des documents et dans le respect de celui-ci que les archivistes de la mission des archives au sein du ministère de la transition écologique et solidaire œuvrent à la préservation de l'écrit du patrimoine naturel du territoire. De même, les Archives départementales contrôlent et collectent la production des archives émanant des services déconcentrés de l'État.

Archives privées

Si l'on excepte l'actuelle Société nationale de protection de la nature (SNPN) qui est l'héritière de la Société Impériale zoologique d'acclimatation fondée en 1854, la Société pour la protection des paysages et de l'esthétique de la France (SPPEF), fondée en 1901 et la Ligue française pour la protection des oiseaux (LPO) fondée en 1912, la plupart des associations de protection de la nature et de l'environnement sont apparues à partir de la fin des années 1950 en France telle la Société d'étude et de protection de la nature en Bretagne (SEPNB) ou l'Association pour la prévention de la pollution atmosphérique (APPA) créées en 1958. C'est surtout dans les deux décennies suivantes qu'elles se multiplièrent dans les différentes régions françaises.

Certaines associations, généralistes, œuvrent dans tous les domaines de la protection de l'environnement, à l'échelle régionale ou départementale. D'autres sont plus spécialisées et se concentrent sur un territoire et/ou un sujet spécifique. Leurs modes d'actions sont multiples : leurs militants informent les citoyens, rencontrent les élus et les décideurs, mènent des actions de terrain (nettoyage de site, inventaires naturalistes...), forment les bénévoles, gèrent des espaces protégés ou encore participent aux débats et aux consultations publics.

La sauvegarde et la valorisation des archives d'acteurs privés de la protection de la nature et de l'environnement en vue, notamment, de leur exploitation par les historiens et les chercheurs est une des motivations de l'Association pour l'histoire de la protection de la nature et de l'environnement (AHPNE). Outre les archives publiques dont la conservation est assurée par les Archives nationales et départementales, il existe une multitude de documents et fonds d'archives environnementales chez des particuliers et des associations qui sont ni classées ni répertoriées et ne sont donc généralement pas connues et sont donc, de ce fait, peu disponibles.

En conséquence, l'AHPNE s'est fixée, entre autres objectifs, celui de favoriser le rassemblement, le classement et la conservation de tout document utile à la connaissance de cette histoire.

Introduction

Pour la 1ère fois, un instrument de recherche présente des sources d'archives historiques publiques mais aussi privées au niveau régional.

Archives publiques

Panorama sur les archives définitives

Le guide présente le catalogue des archives définitives (ou archives d'intérêt historique) issues des services déconcentrés, préfectures et conseils départementaux. Comme cité précédemment, ces archives ont fait l'objet de versements auprès des services d'archives patrimoniaux où elles sont conservées : archives départementales (services déconcentrés).

Périmètre chronologique et administratif¹

C'est donc près de quarante-six années d'inventaires d'archives ministérielles patrimoniales, en lien avec le thème de la protection de la nature et de l'environnement qui sont présentées et répertoriées au sein de ce guide.

En effet, c'est en janvier 1971 que fut créé le ministère de l'environnement, quand Robert Poujade, sous le gouvernement de Jacques Chaban-Delmas, est nommé ministre délégué auprès du Premier ministre, chargé de la protection de la nature et de l'environnement.

C'est donc une création récente, qui suit la vague de renouveau de l'écologie en 1970 et s'inscrit dans la lignée des mesures de protection de la faune et de la flore de 1957.

Après son départ du gouvernement, il qualifiera alors, dans un livre, son ministère de « ministère de l'impossible ».

La création d'un grand ministère par la fusion de deux fonctions historiquement distinctes, l'écologie et l'équipement ainsi que des services du ministère de l'industrie est décidée par le président de la République Nicolas Sarkozy lors de sa prise de fonction en mai 2007.

¹ Vous trouverez dans cet ouvrage chapitre quelques fonds d'archives couvrant la période XIX-XXe siècles. Les références sont issues de l'ouvrage d'Andrée Covol "Les sources de l'histoire de l'environnement", 2003

Aperçu des fonds d'archives publiques et privées concernant la protection de la nature en Aquitaine

Son but est de créer un grand ministère à confier à un ministre d'État et de respecter ainsi sa signature du «pacte écologique» de Nicolas Hulot qui stipulait la création d'un poste de vice-premier ministre chargé du développement durable. Après un court passage d'Alain Juppé c'est Jean-Louis Borloo qui prend la fonction de « Ministre d'État, ministre de l'écologie, de l'énergie, du développement durable et de la Mer, chargé des technologies vertes et des négociations sur le climat ».

Parallèlement, de nouveaux services déconcentrés se créent en région et département. En région, les Directions régionales de l'environnement, de l'aménagement et du logement (DREAL) sont issues de la fusion des Directions régionales de l'environnement (DIREN), des Directions régionales de l'équipement (DRE) et des Directions régionales de l'industrie, de la recherche et de l'environnement (DRIRE). Elles interviennent dans les domaines de l'eau, de la biodiversité, de la prévision et de la prévention des risques, de l'énergie, de l'aménagement, de l'urbanisme et de la construction, de la mobilité des transports et de leurs infrastructures, ainsi que du logement. En outre mer les Directions de l'environnement, de l'aménagement et du logement (DEAL) correspondent aux DREAL de métropole avec en plus les attributions des directions départementales couvrant le périmètre du ministère ainsi que les Direction interrégionales maritimes (DIRM) créées en métropole.

En département, hors mis l'outre-mer, les Directions départementales des territoires et de la mer (DDTM) résultent de la fusion des Directions départementales de l'équipement (DDE), des Directions départementales de l'agriculture et des forêts (DDAF) et des directions départementales des affaires maritimes (DDAM)

Le 14 novembre 2010, lors de la formation du gouvernement de François Fillon, il est rebaptisé « ministère de l'écologie, du développement durable, des transports et du logement ». Jean-Louis Borloo quitte le gouvernement, et est remplacé par Nathalie Kosciusko-Morizet, celle-ci n'a pas le titre de ministre d'État que portaient les précédents titulaires du poste.

Depuis mai 2012, sous la présidence de François Hollande, l'Énergie revient dans les attributions du ministère qui devient « ministère de l'écologie, du développement durable et de l'énergie ». En juillet 2013, la Direction des pêches maritimes et de l'aquaculture (DPMA) est détachée du ministère de l'agriculture pour être incorporée au ministère de l'écologie, du développement durable et de l'énergie.

Le ministre porte les négociations sur le climat dans son intitulé entre 2007 et 2010, et de 2016 à 2017. Le ministère est renommé ministère de la transition écologique et solidaire lors de la nomination du gouvernement d'Édouard Philippe, ses attributions sont globalement conservées mais la DPMA réintègre le ministère de l'agriculture et de l'alimentation. Il reste chargé de la politique environnementale, de la politique énergétique, de la politique de la mer et des transports.

Aperçu des fonds d'archives publiques et privées concernant la protection de la nature en Aquitaine

Vous trouverez donc, à travers ce guide des sources, quarante-six années d'archives des cabinets ministériels illustrant la déclinaison des politiques publiques dans le domaine de la protection de la nature et de l'environnement : maîtrise de l'énergie, les thèmes de l'énergie et du climat, le domaine de l'eau et de la biodiversité, les préservation des espèces animales et végétales, la prévention des risques , l'agriculture et forêt

L'impulsion de ces politiques publiques se faisait par le biais des cabinets ministériels, puis par des directions opérationnelles d'administrations centrales et enfin étaient déclinés localement par les implantations ministérielles régionales ou départementales (directions départementales, directions régionales ...).

Ainsi, tendent à être répertoriées de façon exhaustive :

. les archives des services déconcentrés en charge du domaine de la protection de la nature et de l'environnement de 1971 à 2017. Nous y trouvons aussi des collections antérieures à cette période

Importance matérielle des dossiers Répertoires

A chaque répertoire détaillé sont mentionnés, le service d'origine, les dates extrêmes, la description détaillée, la cote, localisation, conditions d'accès. Un lien dynamique permet d'aller directement sur les sites Internet des Archives départementales².

Ce guide regroupe plus de 3 500 dossiers décrits.

AHPNE

² *Annuaire des Archives départementales* : <https://francearchives.fr/fr/annuaire/departements>

Archives privées

L'Association pour l'histoire de la protection de la nature et de l'environnement (AHPNE) s'est fixée comme objectif de favoriser le rassemblement, le classement et la conservation de tout document utile à la connaissance de cette histoire.

Suite à une enquête en 2010 auprès des associations, l'AHPNE a constaté la situation suivante :

- Plusieurs milliers d'associations de protection de nature sur le territoire
- Peu de recherche dans le domaine de la protection de l'environnement en France
- Peu de don aux Archives nationales/départementales
- Pas de conservation ni de valorisation des archives dans les associations ?

Afin de répondre à ces questions l'AHPNE a mis progressivement en place une politique de rédaction d'inventaires d'archives³

L'AHPNE a donc réalisé ces inventaires d'archives depuis 2011 en partenariat avec les Archives nationales, les Archives départementales du Finistère, et de la Région Centre Val-de-Loire (Cher, Eure-et-Loir, Indre, Indre-et-Loire, Loir-et-Cher, Loiret)

Les archives départementales de la Seine-Maritime ont réalisé elles-mêmes ceux concernant le département.

Les inventaires ont pu être réalisés grâce au financement

- du ministère de la transition écologique et solidaire pour le Finistère,
- du Conseil régional Centre-Val de Loire pour cette région.
- de France nature environnement

Ce guide regroupe plus de le descriptif de plus 10 000 dossiers des fonds d'archives d'acteurs privés ou associations de protection de la nature conservés dans leurs locaux.

Patrick Février, Président de l'AHPNE

³ L'ensemble des inventaires sont consultables sur le site Internet <https://ressources.histoire-environnement.org/Ressources>

Repères bibliographiques

Ministère

- Le ministère de l'impossible⁴, Robert Poujade, Paris- Calmann-Lévy, 1975.

Association de protection de la nature

- La nature n'est plus ce qu'elle était [sous la dir. J. P. Raffin, Daniel Sibony et David Western], étude, Editions de l'Aube, 2002
- L'ABCdaire des ours , Sophie Bobbé, Jean-Pierre Raffin, Paris : Flammarion, 1997
- L'écologie: comprendre la nature : rencontre avec Jean-Pierre Raffin . Lucien Buisson, Jocelyne Pied, Pierre Guérin, réal. Jean-Pierre Raffin, ill. interview de Jean-Pierre Raffin, Cannes la Bocca : Coopérative de l'enseignement laïc, 1987
- Connaître les plantes protégées [sous la dir. de J. P. Le Duc et J. P. Raffin] Paris : Fédération française des sociétés de protection de la nature, 1986
- Les cahiers rationalistes n° 274 :La Vanoise et les parcs nationaux français, Jean-Pierre Raffin et Roland Platel, 1970
- Les cahiers rationalistes n° 265 :Plaidoyer pour la zoologie Jean-Pierre Raffin et Roland Platel, 1969.
- La place de l'environnement dans les médias [sous la dir. Claude-Marie Vadrot], enquête, Victoires éditions, 1998 (enquêtes réitérées en 2002, 2005 et 2007 mais non publiées).
- Annuaire des 1000 associations pour l'environnement [sous la dir. Claude-Marie Vadrot], annuaire, Victoires éditions, 2001.

Guides des sources

- Les sources de l'histoire de l'environnement, 3 tomes, [sous la dir. d'Andrée Covo], L', Harmattan, 1999-2003
- Guide des sources sur les archives de l'environnement : « Aperçu des fonds d'archives publiques et privées », Association pour l'histoire de la protection de la nature et de l'environnement, 2022⁵

⁴ Consultable <https://gallica.bnf.fr/ark:/12148/bpt6k33608882/f17.image.texteImage>

⁵ Téléchargeable <https://ressources.histoire-environnement.org/Le-guide-des-sources-sur-les-archives-de-l-environnement>

1ère partie : Archives publiques

Stratégie

Développement durable

Gironde

Versement BXM 361⁶

Commune de Bordeaux

Sommaire

BXM 361 W 1-33 : : Activités du centre grands projets environnementaux – 1993-2005

Dossiers d'élaboration et de suivi du Plan Garonne (1999-2000) ; dossiers de création et des assemblées générales d'Air Aquitaine (AIRAQ) (1993-2003) ; études et groupes de travail sur la qualité de l'air et les énergies (1997-2005).

Métrage linéaire : 4 ml

Conditions d'accès

Librement communicable selon les articles L.213-1 à L.213-7 du Code du patrimoine.

Lieu conservation : Archives municipales de Bordeaux

Versement BXM 495 W⁷

Commune de Bordeaux

Sommaire

BXM 495 W 1-39 : : Activités de la direction développement durable et écologie urbaine – 1961-2009

Dossiers de suivi des travaux d'entretien et de modernisation des réseaux de chaleur communautaires (1968-2004) ; dossier de suivi de la réhabilitation de la décharge du

⁶ Répertoire détaillé <https://ressources.histoire-environnement.org/Repertoire-d-archives-detaille-Bordeaux-Activites-du-centre-grands-projets>

⁷ Répertoire détaillé <https://ressources.histoire-environnement.org/Repertoire-d-archives-detaille-Bordeaux-Activites-de-la-direction-developpement>

Aperçu des fonds d'archives publiques et privées concernant la protection de la nature en Aquitaine

Bourgailh à Pessac (1999-2004) ; dossiers documentaires et thématiques de la direction (1961-2009).

Métrage linéaire : 6 ml

Conditions d'accès

Librement communicable selon les articles L.213-1 à L.213-7 du Code du patrimoine.

Lieu conservation : Archives municipales de Bordeaux

Maîtrise de l'énergie

Gironde

Versement 2600 W⁸

Agence française pour la maîtrise de l'énergie (AFME)

Sommaire

fonctionnement,

1982-1987

Métrage linéaire: 2,2

Conditions d'accès : La consultation des documents s'effectue conformément au code du Patrimoine, art. 213-1

Lieu de conservation : Archives départementales de la Gironde

Versement 2617 W⁹

Agence française pour la maîtrise de l'énergie (AFME)

Sommaire

Départements thermiques

1981-1985

Conditions d'accès : La consultation des documents s'effectue conformément au code du Patrimoine, art. 213-1

Lieu de conservation : Archives départementales de la Gironde

⁸ Répertoire détaillé <https://ressources.histoire-environnement.org/Repertoire-d-archives-detaille-AFME-fonctionnement-1982-1987>

⁹ Répertoire détaillé <https://ressources.histoire-environnement.org/Repertoire-d-archives-detaille-AFME-departements-thermiques-1981-1985>

Aperçu des fonds d'archives publiques et privées concernant la protection de la nature en Aquitaine

Versement 2629 W¹⁰

Agence française pour la maîtrise de l'énergie (AFME)

Sommaire

Diagnostics thermiques pour les départements de la Dordogne, de la Gironde et des Pyrénées-Atlantiques

1984-1986

Métrage linéaire: 3,2

Conditions d'accès : La consultation des documents s'effectue conformément au code du Patrimoine, art. 213-1

Lieu de conservation : Archives départementales de la Gironde

Versement 2661 W¹¹

Agence française pour la maîtrise de l'énergie (AFME)

Sommaire

Diagnostics thermiques pour les départements de la Gironde et des Pyrénées-Atlantiques, courriers

1981-1986

Métrage linéaire: 3,8

Conditions d'accès : La consultation des documents s'effectue conformément au code du Patrimoine, art. 213-1

Lieu de conservation : Archives départementales de la Gironde

¹⁰ Répertoire détaillé <https://ressources.histoire-environnement.org/Repertoire-d-archives-detaille-AFME-Diagnostics-thermiques-1984-1986>

¹¹ Répertoire détaillé <https://ressources.histoire-environnement.org/Repertoire-d-archives-detaille-AFME-Diagnostics-thermiques-1981-1986>

Versement 2666 W¹²

Agence française pour la maîtrise de l'énergie (AFME)

Sommaire

Diagnostics thermiques

s.d.

Métrage linéaire: 3,7

Conditions d'accès : La consultation des documents s'effectue conformément au code du Patrimoine, art. 213-1

Lieu de conservation : Archives départementales de la Gironde

Versement 2918 W¹³

Agence française pour la maîtrise de l'énergie (AFME)

Sommaire

Diagnostics thermiques pour les départements de la Gironde, des Landes et du Lot-et-Garonne, s.d.

Métrage linéaire: 3,4

Conditions d'accès : La consultation des documents s'effectue conformément au code du Patrimoine, art. 213-1

Lieu de conservation : Archives départementales de la Gironde

Versement 4100 W¹⁴

¹² Répertoire détaillé <https://ressources.histoire-environnement.org/Repertoire-d-archives-detaille-AFME-Diagnostics-thermiques-s-d>

¹³ Répertoire détaillé <https://ressources.histoire-environnement.org/Repertoire-d-archives-detaille-AFME-Diagnostics-thermiques-s-d-3947>

¹⁴ Répertoire détaillé <https://ressources.histoire-environnement.org/Repertoire-d-archives-detaille-AFME-Fonds-regional-aquitain-pou-rla-maitrise-d>

Aperçu des fonds d'archives publiques et privées concernant la protection de la nature en Aquitaine

Agence française pour la maîtrise de l'énergie (AFME)

Sommaire

Fonds spécial de grands travaux. Fonds régional aquitain pour la maîtrise d'énergie.
1982-1989

Métrage linéaire: 21,8

Conditions d'accès : La consultation des documents s'effectue conformément au code du Patrimoine, art. 213-1

Lieu de conservation : Archives départementales de la Gironde

Agriculture, forêt

Agriculture

Gironde

Versement 5315 W¹⁵

Direction départementale des territoires et de la mer de la Gironde

Sommaire

Gestion en Direction départementale de l'agriculture et de la forêt (DDAF) des calamités agricoles déclarées pour le département de la Gironde de 1992 à 1999:

1-3: Textes de référence

4- 8: Comité départemental d'expertise

9 -73: Indemnisation individuelle: dossiers de demande d'indemnisation (aquaculture, agriculture)

1997-2005

Métrage linéaire: 7

Conditions d'accès : La consultation des documents s'effectue conformément au code du Patrimoine, art. 213-1

Lieu de conservation : Archives départementales de la Gironde

¹⁵ Répertoire détaillé <https://ressources.histoire-environnement.org/Repertoire-d-archives-detaille-DDTM-Gironde-calamites-agricoles-1997-2005>

Forêt

National

Versement 19860672¹⁶

Ministère : Agriculture

Direction : Forêts

Sous-direction : Aménagement et équipement forestier

Sommaire

Art 16-22 : Préparation de la loi No 1925 de 1980 sur la forêt : Forêt méditerranéenne : Défrichement, schéma directeur forestier du Languedoc Roussillon, mission interministérielle Méditerranée, 1971-1984.

Nombre d'articles : 7

Métrage linéaire : 1 ml

Conditions d'accès : La consultation des documents s'effectue conformément au code du Patrimoine, art. 213-1 à 3

Lieu de conservation : Archives nationales

Versement 20210108¹⁷

Ministère: Agriculture

Direction: forêts

Service de restauration des terrains en montagne

Sommaire

Archives photographiques concernant l'Aude

20210108/1-20210108/6

¹⁶ Répertoire détaillé https://www.siv.archives-nationales.culture.gouv.fr/siv/IR/FRAN_IR_013283

¹⁷ Répertoire détaillé <https://ressources.histoire-environnement.org/Repertoire-d-archives-detaille-ministere-de-l-agriculture-archives>

Aperçu des fonds d'archives publiques et privées concernant la protection de la nature en Aquitaine

1899

Périmètre de l'Agly-supérieure

20210108/7-20210108/8

1886-1905

Périmètre de l'Argent-Double

20210108/9-20210108/25

1886-1904

Périmètre de l'Aude inférieure

20210108/26-20210108/32

1887-1899

Périmètre de l'Aude moyenne

20210108/34-20210108/37

1905

Périmètre de l'Orbieu

20210108/38

1905

Travaux de restauration des terrains en montagne dans le département de l'Aude

Métrage linéaire: 0,13 ml

Archives numérisées: 37

Conditions d'accès: librement communicable sous réserve du règlement de la salle de lecture

Lieu de conservation: Archives nationales

Aperçu des fonds d'archives publiques et privées concernant la protection de la nature en Aquitaine

Versement 20200055¹⁸

Ministère: Agriculture

Direction: forêts

Service de restauration des terrains en montagne

Sommaire

Archives photographiques concernant le Gard

20200055/1-20200055/2

1890-1899

Périmètre de la Cèze

20200055/3-20200055/4

Sans date, 1905

Périmètre du Gardon [des Gardons]

20200055/5-20200055/12

1884-1923

Périmètre de l'Hérault

20200055/13-20200055/19

1883-1923

Périmètre de la Dourbie

Métrage linéaire: 0,15 ml

Archives numérisées: 19

Conditions d'accès: librement communicable sous réserve du règlement de la salle de lecture

Lieu de conservation: Archives nationales

¹⁸ Répertoire détaillé <https://ressources.histoire-environnement.org/Repertoire-d-archives-detaille-ministere-de-l-agriculture-archives-3257>

Aperçu des fonds d'archives publiques et privées concernant la protection de la nature en Aquitaine

Versement 20210108¹⁹

Ministère: Agriculture

Direction: forêts

Service de restauration des terrains en montagne

Sommaire

Archives photographiques concernant l'Hérault

20210083/1-20210083/2

1887-1906

Périmètre de l'Argent-Double

20210083/3-20210083/4

1905

Périmètre de la Cesse Ognon

20210083/5-20210083/8

sans date, 1900-1906

Périmètre de l'Hérault

20210083/9-20210083/11

sans date, 1887-1907

Périmètre de la Lergue

20210083/12-20210083/20

sans date, 1887-1907

Périmètre du Jaur

20210083/21

1905

Périmètre de l'Orb moyen, Série de Saint-Chinian

20210083/21

1905

Périmètre de l'Orb moyen, Série de Saint-Chinian

¹⁹ Répertoire détaillé <https://ressources.histoire-environnement.org/Repertoire-d-archives-detaille-ministere-de-l-agriculture-archives-3258>

Aperçu des fonds d'archives publiques et privées concernant la protection de la nature en Aquitaine

20210083/27

1896-1900

Département de l'Hérault : vues diverses

20210083/28

1886-1901

Inventaires

Métrage linéaire: 0,14 ml

Archives numérisées: 27

Conditions d'accès: librement communicable sous réserve du règlement de la salle de lecture

Lieu de conservation: Archives nationales

Versement 20220142²⁰

Ministère: Agriculture

Direction: forêts

Service de restauration des terrains en montagne

Sommaire

Archives photographiques concernant les Pyrénées-Orientales

20220142/1

Sans date

Périmètre de l'Agly inférieure

20220142/2-20220142/3

Sans date

Périmètre du Sègre

20220142/4 - 20220142/9

²⁰ Répertoire détaillé <https://ressources.histoire-environnement.org/Repertoire-d-archives-detaillee-ministere-de-l-agriculture-archives-3259>

Aperçu des fonds d'archives publiques et privées concernant la protection de la nature en Aquitaine

Sans date, 1893-1899

Périmètre de la Têt inférieure

20220142/10-20220142/14

Sans date, 1886-1899

Périmètre de la Têt supérieure

20220142/15

Sans date

Sans légende

Métrage linéaire: 0,39 ml

Conditions d'accès: librement communicable sous réserve du règlement de la salle de lecture

Lieu de conservation: Archives nationales

Versement 19970334²¹

Ministère : Agriculture

Direction : Espace rural et forêt

Sommaire

Art 4-11 : Forêt méditerranéenne, 1979-1991.

Métrage linaire : 1ml

Conditions d'accès : La consultation des documents s'effectue conformément au code du Patrimoine, art. 213-1 à 3

Lieu de conservation : Archives nationales

²¹ Répertoire détaillé <https://ressources.histoire-environnement.org/Repertoire-d-archives-detaillee-protection-des-forets-1966-1991>

Dordogne

Versement 7 M²²

Préfecture de la Dordogne

Sommaire

7 M 85-97: Forêts domaniales, défrichement, incendies de forêts ... Statistiques, baux de pêche

an VIII-1938

Métrage linéaire: 3,70

Conditions d'accès : La consultation des documents s'effectue conformément au code du Patrimoine, art. 213-1

Lieu de conservation : Archives départementales de la Dordogne

Landes

Versement 1144 W²³

Direction départementale de l'agriculture et de forêts des Landes

Sommaire

Art 1-9: Construction, entretien et assainissement de pistes forestières au profit d'associations syndicales de défense contre les incendies de forêt, 1962-1981

Métrage linéaire: 0,80

Conditions d'accès : La consultation des documents s'effectue conformément au code du Patrimoine, art. 213-1

Lieu de conservation : Archives départementales des Landes

²² Répertoire détaillé <https://ressources.histoire-environnement.org/Repertoire-d-archives-detaille-Prefecture-de-la-Dordogne-forets-peche-an-VIII>

²³ Répertoire détaillé <https://ressources.histoire-environnement.org/Repertoire-d-archives-detaille-DDAF-des-Landes-pistes-forestieres-1962-1981>

Versement 150 W²⁴

Direction départementale de l'agriculture et de forêts des Landes

Sommaire

Art 1-23: aides aux associations communales de défense de la forêt contre les incendies (DFCI), équipements ruraux et aides aux communes, 1959-1974

Métrage linéaire: 2,10

Conditions d'accès : La consultation des documents s'effectue conformément au code du Patrimoine, art. 213-1

Lieu de conservation : Archives départementales des Landes

Pyrénées-Atlantiques

Versement 1340 W²⁵

Office national des forêts des Pyrénées-Atlantiques

Côtes extrêmes

1340 W 1-25

Présentation du contenu

Le fonds est constitué de documents comptables à l'exception des trois dernières cotes qui sont des dossiers de personnel (13 dossiers classés par patronyme)

1931-1991

Métrage linéaire: 3

Conditions d'accès : La consultation des documents s'effectue conformément au code du Patrimoine, art. 213-1

²⁴ Répertoire détaillé <https://ressources.histoire-environnement.org/Repertoire-d-archives-detaille-DDAF-des-Landes-Defense-de-la-foret-et>

²⁵ Répertoire détaillé <https://ressources.histoire-environnement.org/Repertoire-d-archives-detaille-ONF-Pyrenees-Atlantiques-fonctionnement-1931-199>

Aperçu des fonds d'archives publiques et privées concernant la protection de la nature en Aquitaine

Lieu de conservation : Archives départementales des Pyrénées-Atlantiques

Construction, sites et paysages

La Loi des 21-24 avril 1906 organisant la protection des sites et monuments naturels de caractère artistique, à l'initiative de Charles Beauquier, est la première loi sur la protection des sites naturels, des paysages et des monuments naturels en France. Une loi qui sera abrogée et remplacée par la loi du 2 mai 1930.

Sous la dénomination d'espaces protégés étaient regroupés d'une part les sites protégés (loi du 2 mai 1930), d'autres part les constructions en abords de monuments historiques et les secteurs sauvegardés (lois des 25 février 1943 et 4 août 1962). Ces attributions ont relevé de l'Éducation nationale puis de la Culture jusqu'en 1978 ; la réorganisation de 1995 les a partagés entre la l'Environnement (pour les sites) et la Culture (pour le reste).

Les espaces protégés ont formé de 1978 à 1995 une sous-direction, sous des dénominations diverses (en 1978 sites et espaces protégés, en 1985 mise en valeur et protection des espaces).

National

Versement 19890126²⁶

Ministère: Culture

Direction: Architecture

Sous-direction: Sites, espaces protégés

Sommaire

Art 1-21 : Commission départementale des sites :

Chantiers intellectuels, représentants du ministre, inspecteurs par département, lignes électriques par département,

procès-verbaux commission départementale des sites par département, procès-verbaux commission supérieure des sites, 1930-56

Art 21-24 : Périmètres surveillés, classés par département et commune, 1942-43

Art 25-128 : Sites. Avis et rapports, dossiers classés par département et commune, 1908-73

Art 129-140. Affichage : Généralités et dossiers par département, composés de : Généralités, réglementation et cas par commune, 1911-70

²⁶ Répertoire détaillé <https://ressources.histoire-environnement.org/Repertoire-d-archives-detaille-Ministere-Culture-Commission-departementale-des>

Aperçu des fonds d'archives publiques et privées concernant la protection de la nature en Aquitaine

Métrage linéaire: 14

Conditions d'accès : La consultation des documents s'effectue conformément au code du Patrimoine, art. 213-1

Lieu de conservation : Archives nationales

Versement 20060546²⁷

Ministère : Ecologie et développement durable

Direction : Nature et paysages

Sous-direction : Sites et paysages|

Sommaire

Art 1-29 : Exposition « Les sites protégés au titre de la loi du 2 mai 1930 – lieux de beauté, lieu de mémoire » : affiches éditées par l'ancienne sous direction des sites protégés

1999

Communicabilité : libre

Nombre d'articles : 29

Lieu de conservation : Archives nationales

²⁷ Répertoire détaillé <https://ressources.histoire-environnement.org/Repertoire-d-archives-detaille-Administration-centrale-29-affiches-numerisees>

Aperçu des fonds d'archives publiques et privées concernant la protection de la nature en Aquitaine

Versement 20090321²⁸

Ministère : Écologie et développement durable

Direction : Nature et paysages

Sous-direction : Sites et paysages

Sommaire

Art 1-11 : sites classés et inscrits : fiches cartographiques sous forme de calque comportant un croquis de délimitation du site et un extrait de décret ou arrêté de création du site (classement par département) , années 1970

20090321/4 : Dordogne. années 1970

20090321/5 : Gironde. Années 1970

20090321/6 : Landes,, années 1970

20090321/7 : Lot-et-Garonne, années 1970

20090321/4 : Pyrénées-Atlantiques, Années 1970

Conditions d'accès : La consultation des documents s'effectue conformément au code du Patrimoine, art. 213-1 à 3

Lieu de conservation : Archives nationales

²⁸ Répertoire détaillé <https://ressources.histoire-environnement.org/Repertoire-d-archives-detaille-Administration-centrale-sites-classes-et>

Gironde

Versement 5236 W²⁹

Direction de l'environnement et du tourisme

Sommaire

Urbanisme, environnement, tourisme,
1986-1994

Métrage linéaire: 38,3

Conditions d'accès : La consultation des documents s'effectue conformément au code du Patrimoine, art. 213-1

Lieu de conservation : Archives départementales de la Gironde

Versement 162 T³⁰

Préfecture de la Gironde

Sommaire

162 T 24, 70: commission des sites et monuments naturels du département de la Gironde

composition de la commission, arrêtés de classement, affaires particulières

1904-1965

Métrage linéaire: 0,20

Conditions d'accès : La consultation des documents s'effectue conformément au code du Patrimoine, art. 213-1

Lieu de conservation : Archives départementales de Haute-Garonne

²⁹ Répertoire détaillé <https://ressources.histoire-environnement.org/Repertoire-d-archives-detaille-Direction-de-l-environnement-et-du-tourism>

³⁰ Répertoire détaillé <https://ressources.histoire-environnement.org/Repertoire-d-archives-detaille-Prefecture-de-la-Gironde-commission-des-sites-et>

Landes

Versement 1442 W³¹

Préfecture des Landes

Sites classés

Contenu des documents

Les dossiers traitent des modalités de classement et de protection des objets mobiliers et des sites classés sur le département des Landes, des modalités d'autorisation et d'exploitation des carrières, des forages d'eau potable, des dépôts d'explosifs.

Période concernée

1909-2013

Volume des documents

405 articles

17,11 ml

Organisme responsable de l'accès des documents

Archives départementales des Landes

Modalités de consultation

Les documents sont communicables selon le Code du patrimoine. Les dossiers des commissions sont immédiatement communicables.

Les dossiers de carrières et des puits de forage d'eau potable sont communicables après un délai de 25 ans (atteinte au secret commercial et industriel).

Les dossiers de dépôts d'explosifs sont non communicables (archives dont la divulgation pourrait permettre de concevoir, de fabriquer, d'utiliser ou de localiser des armes de destruction massive).

³¹ Répertoire détaillé <https://ressources.histoire-environnement.org/Repertoire-d-archives-detaille-Prefecture-des-Landes-sites-classes-1909-2013>

Aperçu des fonds d'archives publiques et privées concernant la protection de la nature en Aquitaine

Versement 1452 W³²

Préfecture des Landes

Sommaire

1452 W 1-45: dossiers généraux dont quelques uns issus de la Commission des sites et du Comité régional des affaires culturelles rassemble essentiellement les dossiers de suivi de sites naturels, de monuments historiques et d'objets mobiliers, inscrits ou classés.

1938-1997

Métrage linéaire: 3,81

Conditions d'accès : La consultation des documents s'effectue conformément au code du Patrimoine, art. 213-1

Lieu de conservation : Archives départementales des Landes

³² Répertoire détaillé <https://ressources.histoire-environnement.org/Repertoire-d-archives-detaille-Prefecture-des-Landes-Monuments-historiques-et>

Eau, biodiversité

Eau

Dordogne

Versement 4 M³³

Préfecture de la Dordogne

Sommaire

Police la pêche

4 M 60 Affaires générales, délits de pêche . 1862-1928

4 M 61 Réglementation, arrêtés préfectoraux pour l'ouverture et la fermeture de la pêche. 1819-1940

4 M 62 Conseil départemental et conseil supérieur de la pêche. 1923-1925

4 M 63 Autorisations particulières en temps d'interdiction, pêches extraordinaires, engins interdits, protection du poisson contre les déchets industriels. 1870-1939

4 M 64 Pisciculture, échelles à poisson, repeuplement et alevinage, réserves de pêche. 1862-1935

Métrage linéaire : 0,50

Conditions d'accès : La consultation des documents s'effectue conformément au code du Patrimoine, art. 213-1

Lieu de conservation : Archives départementales de la Dordogne

³³ Répertoire détaillé <https://ressources.histoire-environnement.org/Repertoire-d-archives-detaille-Prefecture-de-la-Dordogne-police-de-la-peche>

Aperçu des fonds d'archives publiques et privées concernant la protection de la nature en Aquitaine

Versement 7 S³⁴

Préfecture de la Dordogne

Service hydraulique

Sommaire

Cours d'eau non navigables ni flottables

7 S 1-8 : affaires générales, 1806-1913

7 S 9-97 : police des cours d'eau, réglementations diverses, 1802-1939

7 S 98-112 : curages et faucardements des cours d'eau et affluents, 1802-1939

7 S 113-117 : associations syndicales de propriétaires (par cours d'eau), 1852-1936

7 S 118-146 : assainissement, 1807-1018

Métrage linéaire : 15

Conditions d'accès : La consultation des documents s'effectue conformément au code du Patrimoine, art. 213-1

Lieu de conservation : Archives départementales de la Dordogne

Gironde

Versement 1049 W³⁵

Direction de l'équipement général

Sommaire

Ports de Gironde, inondations, travaux d'aménagements du parc naturel régional Landes de Gascogne

1922-1964

Métrage linéaire: 0,3

³⁴ Répertoire détaillé <https://ressources.histoire-environnement.org/Repertoire-d-archives-detaille-Prefecture-de-la-Dordogne-police-des-cours-d-eau>

³⁵ Répertoire détaillé <https://ressources.histoire-environnement.org/Repertoire-d-archives-detaille-Direction-de-l-equipement-general-police-des>

Aperçu des fonds d'archives publiques et privées concernant la protection de la nature en Aquitaine

Conditions d'accès : La consultation des documents s'effectue conformément au code du Patrimoine, art. 213-1

Lieu de conservation : Archives départementales de la Gironde

Landes

Versement

330W³⁶

Documents concernés

Service maritime des Landes, rivières navigables et hydrologie.

Période concernée

1931-1993

Volume des documents

85 articles.

8,04 ml

Organisme responsable de l'accès des documents

Les Archives départementales des Landes sont responsables de l'accès intellectuel aux archives.

Provenance des documents

Ponts-et-chaussées puis Direction départementale de l'équipement (DDE).. Service maritime et des rivières navigables. Service d'hydrologie. Service hydraulique

Contenu des documents

Suivi du littoral marin, des cours d'eau, des plans d'eau, de l'assainissement et de l'hydrométrie de 1940 à la décentralisation.

Modalités de consultation (dont durée d'incommunicabilité et année de libre accès aux documents)

Archives publiques.

Librement communicable

³⁶ Répertoire détaillé <https://ressources.histoire-environnement.org/Repertoire-d-archives-detaille-DDE-des-Landes-Service-maritime-rivieres>

Série 7 S³⁷

Eaux et forêts des Landes

Sommaire

7 S 1 à 341: Service hydraulique et Associations syndicales autorisées

moulins et des usines sur les cours d'eau (navigables et non navigables), action du service hydraulique sur les cours d'eau non navigables et l'hydraulique agricole et adduction en eau potable et assainissement urbain (égouts).

1775-1959

Métrage linéaire: 21,53

Conditions d'accès : La consultation des documents s'effectue conformément au code du Patrimoine, art. 213-1

Lieu de conservation : Archives départementales des Landes

³⁷ Répertoire détaillé <https://ressources.histoire-environnement.org/Repertoire-d-archives-detaille-Eaux-et-forets-des-Landes-moulins-et-usines-sur>

Lot-et-Garonne

Versement

352 W 1-301³⁸

Service producteur

Direction départementale de l'équipement du Lot-et-Garonne

Volume des documents

301 articles.

30 ml

Période concernée

1837-2008

Présentation du contenu

Même si les deux grandes missions de la cellule de l'eau sont représentées ici, l'essentiel de ce fonds concerne la gestion de l'eau. En effet la grande majorité des dossiers s'articule autour de grands thèmes tels que l'aménagement et les travaux sur les rivières et les canaux, le débit des cours d'eau et les dommages qu'ils occasionnent. La protection des berges, leur recensement et leurs réparations, l'aménagement et les travaux réalisés sur les digues, la constitution et le fonctionnement des associations syndicales d'aménagement, les extractions de matériaux, les exploitations de carrières, les demandes d'autorisation de prises d'eau, le recensement des zones inondées, le nivellement des crues, leurs dommages, les prévisions et les mesures de protection apportées sont les chapitres le plus largement représentés ici. Majoritairement constitué de plans, de rapports, de comptes-rendus de visites, de procès-verbaux de réunions, d'études de faisabilité, de dossiers d'enquêtes, de photographies, de délibérations et d'arrêtés préfectoraux, l'ensemble de ce fonds illustre plus volontiers la période des années 80 à 2000, même si la présence de dossiers de la fin du XIXème siècle et de la première moitié du XXème n'est pas rare.

Modalités d'entrée

Versement

Lieu de conservation : Archives départementales du Lot-et-Garonne

Conditions d'accès↵

Archives publiques librement communicables conformément à la loi n° 2008-696 du 15 juillet 2008.

Conditions d'utilisation↵

Libre sous réserve de leur état de conservation et de leur format.

³⁸ Répertoire détaillé <https://ressources.histoire-environnement.org/Repertoire-d-archives-detaille-DDE-Lot-et-Garonne-eau-qualite-gestion>

Espaces naturels

National

Versement 20070642³⁹

Ministère : Écologie et développement durable

Direction : Nature et paysages

Sous-direction : Espaces naturels

Sommaire

20070642/1-3, 5-6, 8, 10-11, 13, 15-16, 23-24, 26, 38 : Séances du Conseil national de la protection de la nature (CNPN) : gravières de la Dordogne, éintroduction de castors dans la Dordogne, réserve Ile aux oiseaux (Gironde), de l'étang du Cousseau (Gironde), marais de Bruges (Gironde), d'Arège Lège (Gironde), du Banc d'Arguin (Gironde), de Saucats - Labrede (Gironde), éserve naturelle géologique de Saucats-La-Brède (Gironde), les gorges de Kakouetta (Pyrénées-Atlantiques), Baie de Chingoundy (Pyrénées-Atlantiques), lac d'Artix (Pyrénées-Atlantiques), vallée d'Olhadoko (Pyrénées-Atlantiques). Projet de microcentrale à Holzarte Olhadoko (Pyrénées-Atlantiques), aménagement de la chute d'Olhadoko (Pyrénées-Atlantiques), tourbière de Pedestarès (Pyrénées-Atlantiques), le lynx, loup et l'ours dans les Pyrénées-Atlantiques, parc national des Pyrénées (Pyrénées-Atlantiques), 1972-2004

Conditions d'accès : La consultation des documents s'effectue conformément au code du Patrimoine, art. 213-1 à 3

Métrage linéaire : 1,5 ml

Lieu de conservation : Archives nationales

³⁹ Répertoire détaillé <https://ressources.histoire-environnement.org/Repertoire-d-archives-detaille-Administration-centrale-Conseil-national-de-la>

Aperçu des fonds d'archives publiques et privées concernant la protection de la nature en Aquitaine

Versement 20080058⁴⁰

Ministère : Écologie et développement durable

Direction : Nature et paysages

Sous-direction : Espaces naturels

Sommaire

Art 1-4 : Réserves naturelles (RN) : législation, méthodologie, synthèses de gestion et études. 1976-2004

Art 4 (suite)-5 : Espaces naturels, réserves naturelles : gestion, études (classement par département), 1985-2000

Art 6-10 : Réserves naturelles volontaires (RNV) : création et gestion (classement par département), 1997-2000

Art 10 (suite)-12 : Protection de biotope : législation, décisions, arrêté de protection de biotope (APB) (classement par département), 1975-2005

Art 12 (suite) : Réserves biologiques domaniales (RBD) et non domaniales, forêts biologiques domaniales (FBD) : arrêtés d'aménagement, 1979-1987

Art 13-156 : Réserves naturelles : textes de classement, consultations locales et nationales, études, enquêtes, plans, cartes, contentieux (classement par département), 1962-2002

Art 157-159 : Réserves naturelles : projets de classement.(classement par département), 1973-2002

Conditions d'accès : La consultation des documents s'effectue conformément au code du Patrimoine, art. 213-1 à 3

Nombre d'articles : 159

Métrage linéaire : 53.00 ml (159 dimabs)

Lieu de conservation : Archives nationales

⁴⁰ Répertoire détaillé <https://ressources.histoire-environnement.org/Repertoire-d-archives-detaille-Administration-centrale-reserves-naturelles-1973>

Aperçu des fonds d'archives publiques et privées concernant la protection de la nature en Aquitaine

Versement 19880603⁴¹

Ministère : Environnement

Direction : Protection de la nature

Conservatoire du littoral et des rivages lacustres

Introduction

Créé par la loi 75-602 du 10 juillet 1975 et le décret 75-1136 du 11 décembre 1975, le Conservatoire du littoral et des rivages lacustres est un établissement public à caractère administratif chargé de "mener, dans les cantons côtiers et les communes riveraines des lacs et plans d'eau d'au moins 1000 m², une politique foncière de sauvegarde de l'espace littoral, de respect des sites naturels et de l'équilibre écologique".

Doté des moyens juridiques et financiers nécessaires à la réalisation de ces objectifs, le Conservatoire acquiert des espaces de nature à titre gratuit (par donation ou legs des particuliers) et surtout à titre onéreux (par négociation amiable, préemption ou expropriation) grâce à la subvention budgétaire annuelle que l'Etat lui octroie et aux concours que lui apportent les départements et les établissements publics régionaux.

Le Conservatoire organise ensuite la gestion de ces immeubles, classés dans son domaine propre ce qui les rend quasiment inaliénables, dont il faut, outre les garantir contre la construction, empêcher la dégradation, maintenir les écosystèmes, protéger la qualité et la richesse de la couverture végétale, conserver l'harmonie des paysages.

Ce versement est constitué des acquisitions de terrains faites par le Conservatoire entre 1975 et 1988, classées par conseil de rivage, département, site puis vente.

Ces dossiers contiennent la préparation de l'acte de vente (délibérations du conseil municipal, conseil de rivage, conseil d'administration du Conservatoire ; projets successif d'acte de vente et original de l'acte signé devant notaire ; enfin inscription de la vente aux hypothèques et au Tableau général des propriétés de l'Etat) et son règlement financier (autorisation de programme, crédits de paiement).

Les ventes n'ayant pas abouti sont regroupées dans les dossiers intitulés "dossier général département"

⁴¹ Répertoire détaillé <https://ressources.histoire-environnement.org/Repertoire-d-archives-detaille-Administration-centrale-Conservatoire-de-l-1131>

Aperçu des fonds d'archives publiques et privées concernant la protection de la nature en Aquitaine

Sommaire

Acquisition des terrains situés sur le littoral en vue de la protection des sites et de leur aménagement (classement par conseil de rivage, département, site puis terrain) 1976-1988.

19880603/11-19880603/33, 86 AJ BIS 1393-86 AJ BIS 1415

Conseil de rivage Atlantique

19880603/27, 86 AJ BIS 1409

Gironde.

19880603/29, 86 AJ BIS 1411

Landes.

19880603/33, 86 AJ BIS 1415

Pyrénées-Atlantiques

1976-1988

Communicabilité : libre

Nombre d'articles : 16

Métrage linéaire : 1,60 ml

Lieu de conservation : Archives nationales

Gironde

Versement 3351 W⁴²

Direction régionale de l'environnement Aquitaine

Sommaire

Espaces verts, plans d'aménagements ruraux, projets de créations de jardins familiaux et botaniques,

jours de l'arbre,

stage d'environnement et d'aménagement du territoire,

parcs naturels régionaux...

...

1970-1985

Métrage linéaire: 7,3

Conditions d'accès : La consultation des documents s'effectue conformément au code du Patrimoine, art. 213-1

Lieu de conservation : Archives départementales de la Gironde

Versement 4729 W⁴³

Direction régionale de l'environnement Aquitaine

Sommaire

Dossiers de réserves naturelles

1972-1996

⁴² Répertoire détaillé <https://ressources.histoire-environnement.org/Repertoire-d-archives-detaille-DIREN-Aquitaine-espaces-verts-parc-regionaux>

⁴³ Répertoire détaillé <https://ressources.histoire-environnement.org/Repertoire-d-archives-detaille-DIREN-Aquitaine-reserves-naturelles-1972-1996>

Aperçu des fonds d'archives publiques et privées concernant la protection de la nature en Aquitaine

Métrage linéaire: 6,56

Conditions d'accès : La consultation des documents s'effectue conformément au code du Patrimoine, art. 213-1

Lieu de conservation : Archives départementales de la Gironde

Landes

Versement 1378 W⁴⁴

Conseil départemental des Landes

Sommaire

Art 1-129: éducation à l'environnement, espace littoral, espaces naturels, cours d'eau, 1969-2005

Métrage linéaire: 10

Conditions d'accès : La consultation des documents s'effectue conformément au code du Patrimoine, art. 213-1

Lieu de conservation : Archives départementales des Landes

Versement 1485 W⁴⁵

Conseil départemental des Landes

Sommaire

Art 1-79: éducation à l'environnement, espace littoral, espaces naturels, 1982-2012

Métrage linéaire: 6

Conditions d'accès : La consultation des documents s'effectue conformément au code du Patrimoine, art. 213-1

⁴⁴ Répertoire détaillé <https://ressources.histoire-environnement.org/Repertoire-d-archives-detaille-Conseil-departemental-des-Landes-espaces>

⁴⁵ Répertoire détaillé <https://ressources.histoire-environnement.org/Repertoire-d-archives-detaille-Conseil-departemental-des-Landes-espaces-2410>

Aperçu des fonds d'archives publiques et privées concernant la protection de la nature en Aquitaine

Lieu de conservation : Archives départementales des Landes

Versement 1531 W⁴⁶

Conseil départemental des Landes

Sommaire

Art 1-134: milieux aquatiques, sites naturels, 1978-2017

Métrage linéaire: 11

Conditions d'accès : La consultation des documents s'effectue conformément au code du Patrimoine, art. 213-1

Lieu de conservation : Archives départementales des Landes

Versement 1494 W⁴⁷

Conseil départemental des Landes

Sommaire

Art 1-36: Archives iconographiques et audiovisuelles sur le littoral, espaces naturels, rivières, 1986-2005

Métrage linéaire: 3

Conditions d'accès : La consultation des documents s'effectue conformément au code du Patrimoine, art. 213-1

Lieu de conservation : Archives départementales des Landes

⁴⁶ Répertoire détaillé <https://ressources.histoire-environnement.org/Repertoire-d-archives-detaille-Conseil-departemental-des-Landes-milieux>

⁴⁷ Répertoire détaillé <https://ressources.histoire-environnement.org/Repertoire-d-archives-detaille-Conseil-departemental-des-Landes-Archives>

Versement 1552 W⁴⁸

Conseil départemental des Landes

Sommaire

Art 1-58: rivières, sites naturels ..., 1978-2017

Métrage linéaire: 6

Conditions d'accès : La consultation des documents s'effectue conformément au code du Patrimoine, art. 213-1

Lieu de conservation : Archives départementales des Landes

Versement 1438 W⁴⁹

Conseil départemental des Landes

Sommaire

Art 1-8: Périmètres sensibles des Landes: plans des zones de préemptions, 1985

Métrage linéaire: 1

Conditions d'accès : La consultation des documents s'effectue conformément au code du Patrimoine, art. 213-1

Lieu de conservation : Archives départementales des Landes

⁴⁸ Répertoire détaillé <https://ressources.histoire-environnement.org/Repertoire-d-archives-detaille-Conseil-departemental-des-Landes-rivieres-sites>

⁴⁹ Répertoire détaillé <https://ressources.histoire-environnement.org/Repertoire-d-archives-detaille-Conseil-departemental-des-Landes-Perimetres>

Versement 1480 W⁵⁰

Electricité de France

Jean-Charles Coumaillau, directeur du site de 1994 à 2002

Biographie

Jean-Charles Coumaillau (1945-2015), responsable de la fin d'activité du site, a assuré le suivi des effectifs, des budgets et les travaux du démantèlement à la réhabilitation et à la reconversion industrielle.

En lien avec le Comité de pilotage d'Energie Aquitaine basé à Bordeaux,

Il a été missionné pour produire et accompagner les dossiers administratifs liés à la fermeture de la mine (abandon et titres miniers) jusqu'à la cession du domaine au département des Landes (2002).

Il a ainsi participé à la métamorphose et à renaissance du site après la fermeture de la Centrale.

Présentation du contenu

L'extraction du lignite sur le massif landais et l'activité minière dans les Landes commence en 1831 à Saint-Lon-les-Mines, mais prend de l'importance au début du XXe siècle avec la Société des mines de Lalucque alors que la première centrale thermique est installée à Hostens (Gironde) en 1930.

La société nationale Electricité de France (EDF), créée en 1945, va gérer ce site qui fonctionne jusqu'en 1962 puis la découverte de gisements de lignite à Arjuzanx et Beylongue vont amener la construction en 1957 de la centrale thermique d'Arjuzanx.

Si la décision d'arrêt est prise en 1987, l'exploitation ne cessa qu'en 1992 et la reconversion des anciennes mines à ciel ouvert est entamée dès 1980 amenant la création d'une réserve nationale de chasse et de faune sauvage en 1987.

La centrale est ensuite démantelée en 1993, divers projets de reconversion industrielle et touristique sont proposés jusqu'à l'acquisition d'une grande partie du site par le département des Landes en 2002.

Le fonds constitué par Jean-Charles Coumaillau rassemble une grande variété typologique de documents, (mémoires, plans, cartes, photographies, films..) qui offre un précieux éclairage sur ce qui fut le plus grand site industriel des Landes.

1930 - 2007

⁵⁰ Répertoire détaillé <https://ressources.histoire-environnement.org/Repertoire-d-archives-detaille-EDF-Site-minier-puis-naturel-d-Arjuzanx-1930>

Aperçu des fonds d'archives publiques et privées concernant la protection de la nature en Aquitaine

Métrage linéaire: 4,55 ml

Conditions d'accès : La consultation des documents s'effectue conformément au code du Patrimoine, art. 213-1

Lieu de conservation : Archives départementale des Landes

Littoral et milieu marin

National

Versement 20090381⁵¹

Ministère : Écologie et développement durable

Direction : Nature et paysages

Sous direction : Espaces naturels

Sommaire

Art 1-42 : organisation administrative : Conseil national de la protection de la nature (CNP). 1979-2007 ; comité interministériel, Direction de la nature et des paysages (DNP), Direction régionale de l'environnement (DIREN). 1993-2004 ; associations, établissements publics. 1995-2007 ; coopération internationale. 1976-2000. 1976-2007

Art 43-50 : législation et réglementation générales : code de l' environnement, textes législatifs. 1976-2005

Art 51-100 : agriculture, biodiversité : Natura 2000/agriculture et biodiversité, agriculture et environnement. 1987-2006 ; inventaire des richesses naturelles, gestion du patrimoine naturel, programme environnemental, fiscalité de l'environnement, biocarburants. 1969-2007. 1967-2007

Art 101-282 : milieux aquatiques : politique et gestion de l'eau, gestion des ressources aquatiques. 1988-2004 ; qualité des eaux, dossier toxicologie, plantes aquatiques. 1983-2004 ; cours et plans d'eau : gestion des milieux naturels et fluviaux, gestion des cours et plans d'eau, domaine public fluvial (DPF), entretien des cours d'eau, EDF/surveillance de l'environnement, travaux de restauration, zones inondables. 1983-2007 ; Plan Loire.1987-2006 ; littoral : protection du littoral, Mont Saint-Michel. 1966-2004 . 1966-2007

Art 283-780 : espaces naturels protégés : documents généraux, gestion des espaces naturels, Natura 2000, agendas locaux. 1976-2006 ; zones humides : Natura 2000, RAMSAR. 1977-2005 ; réserves naturelles : Natura 2000, forêts, sites en milieux ouverts, sites classés, réserves naturelles. 1972-2006 ; parcs naturels nationaux et régionaux. 1968-2006. 1968-2006

Art 781-820 : aménagement du territoire : plan de développement durable, gestion des territoires, terroirs et environnement. 1992-2004 ; territoires ruraux : Natura 2000 et développement des territoires ruraux. 1991-2007. 1991-2007

⁵¹ Répertoire détaillé <https://ressources.histoire-environnement.org/Repertoire-d-archives-detaille-Administration-centrale-espaces-naturels-Natura>

Aperçu des fonds d'archives publiques et privées concernant la protection de la nature en Aquitaine

Conditions d'accès : La consultation des documents s'effectue conformément au code du Patrimoine, art. 213-1 à 3

Nombre d'articles : 820

Métrage linéaire : 71 ml (218 dimabs)

Lieu de conservation : Archives nationales

Gironde

Versement 3423 W⁵²

Mission interministérielle d'aménagement de la côte aquitaine (MIACA)

Sommaire

Archives de M. Philippe Saint Marc, président

1967-1970

Métrage linéaire: 4,9

Conditions d'accès : La consultation des documents s'effectue conformément au code du Patrimoine, art. 213-1

Lieu de conservation : Archives départementales de la Gironde

Versement 3424 W⁵³

Mission interministérielle d'aménagement de la côte aquitaine (MIACA)

Sommaire

Archives de l'Organisme régional d'étude et d'aménagement d'aire métropolitaine (OREAM). Archives de M. Burlatchargé de mission

1970-1980

⁵² Répertoire détaillé <https://ressources.histoire-environnement.org/Repertoire-d-archives-detaille-Mission-interministerielle-d-amenagement-de-la>

⁵³ Répertoire détaillé <https://ressources.histoire-environnement.org/Repertoire-d-archives-detaille-Mission-interministerielle-d-amenagement-de-la-3926>

Aperçu des fonds d'archives publiques et privées concernant la protection de la nature en Aquitaine

Métrage linéaire: 14,5

Conditions d'accès : La consultation des documents s'effectue conformément au code du Patrimoine, art. 213-1

Lieu de conservation : Archives départementales de la Gironde

Versement 3426 W⁵⁴

Mission interministérielle d'aménagement de la côte aquitaine (MIACA)

Sommaire

Etudes et rapports

1968-1986

Métrage linéaire: 6,75

Conditions d'accès : La consultation des documents s'effectue conformément au code du Patrimoine, art. 213-1

Lieu de conservation : Archives départementales de la Gironde

Versement 3427 W⁵⁵

Mission interministérielle d'aménagement de la côte aquitaine (MIACA)

Sommaire

Aménagement de la côte Aquitaine dans les Pyrénées-Atlantiques

1972-1991

Métrage linéaire: 12,5

⁵⁴ Répertoire détaillé <https://ressources.histoire-environnement.org/Repertoire-d-archives-detaille-Mission-interministerielle-d-amenagement-de-la-3935>

⁵⁵ Répertoire détaillé <https://ressources.histoire-environnement.org/Repertoire-d-archives-detaille-Mission-interministerielle-d-amenagement-de-la-3928>

Aperçu des fonds d'archives publiques et privées concernant la protection de la nature en Aquitaine

Conditions d'accès : La consultation des documents s'effectue conformément au code du Patrimoine, art. 213-1

Lieu de conservation : Archives départementales de la Gironde

Versement 3457 W⁵⁶

Mission interministérielle d'aménagement de la côte aquitaine (MIACA)

Sommaire

Documents figurés : plans, photographies, films, diapositives

1992

Métrage linéaire: 4,6

Conditions d'accès : La consultation des documents s'effectue conformément au code du Patrimoine, art. 213-1

Lieu de conservation : Archives départementales de la Gironde

Versement 3458 W⁵⁷

Mission interministérielle d'aménagement de la côte aquitaine (MIACA)

Sommaire

Dossiers de Michel Marty, architecte urbaniste : plans de camping, assistance architecturale, plans des plages

1975-1985

Métrage linéaire: 7,5

⁵⁶ Répertoire détaillé <https://ressources.histoire-environnement.org/Repertoire-d-archives-detaille-Mission-interministerielle-d-amenagement-de-la-3929>

⁵⁷ Répertoire détaillé <https://ressources.histoire-environnement.org/Repertoire-d-archives-detaille-Mission-interministerielle-d-amenagement-de-la-3930>

Aperçu des fonds d'archives publiques et privées concernant la protection de la nature en Aquitaine

Conditions d'accès : La consultation des documents s'effectue conformément au code du Patrimoine, art. 213-1

Lieu de conservation : Archives départementales de la Gironde

Versement 3460 W⁵⁸

Mission interministérielle d'aménagement de la côte aquitaine (MIACA)

Sommaire

Tourisme intérieur : dossiers constitués par les architectes Dryjski (M. et Mme), recrutés sur contrat Délégation à l'aménagement du territoire et à l'action régionale (DATAR)

1965-1981

Métrage linéaire: 1,5

Conditions d'accès : La consultation des documents s'effectue conformément au code du Patrimoine, art. 213-1

Lieu de conservation : Archives départementales de la Gironde

Versement 3461 W⁵⁹

Mission interministérielle d'aménagement de la côte aquitaine (MIACA)

Sommaire

Avis sur les permis de construire des communes côtières. Autorisation de défricher
1977-1988

⁵⁸ Répertoire détaillé <https://ressources.histoire-environnement.org/Repertoire-d-archives-detaille-Mission-interministerielle-d-amenagement-de-la-3931>

⁵⁹ Répertoire détaillé <https://ressources.histoire-environnement.org/Repertoire-d-archives-detaille-Mission-interministerielle-d-amenagement-de-la-3932>

Aperçu des fonds d'archives publiques et privées concernant la protection de la nature en Aquitaine

Métrage linéaire: 5,4

Conditions d'accès : La consultation des documents s'effectue conformément au code du Patrimoine, art. 213-1

Lieu de conservation : Archives départementales de la Gironde

Versement 3462 W⁶⁰

Mission interministérielle d'aménagement de la côte aquitaine (MIACA)

Sommaire

Dossiers divers

1970-1988

Métrage linéaire: 8,6

Conditions d'accès : La consultation des documents s'effectue conformément au code du Patrimoine, art. 213-1

Lieu de conservation : Archives départementales de la Gironde

Versement 3463 W⁶¹

Mission interministérielle d'aménagement de la côte aquitaine (MIACA)

Sommaire

Dossiers divers

1971-1982

Métrage linéaire: 4,5

⁶⁰ Répertoire détaillé <https://ressources.histoire-environnement.org/Repertoire-d-archives-detaille-Mission-interministerielle-d-amenagement-de-la-3933>

⁶¹ Répertoire détaillé <https://ressources.histoire-environnement.org/Repertoire-d-archives-detaille-Mission-interministerielle-d-amenagement-de-la-3934>

Aperçu des fonds d'archives publiques et privées concernant la protection de la nature en Aquitaine

Conditions d'accès : La consultation des documents s'effectue conformément au code du Patrimoine, art. 213-1

Lieu de conservation : Archives départementales de la Gironde

Versement 3464 W⁶²

Mission interministérielle d'aménagement de la côte aquitaine (MIACA)

Sommaire

Dossiers divers

1968-1986

Métrage linéaire: 1,3

Conditions d'accès : La consultation des documents s'effectue conformément au code du Patrimoine, art. 213-1

Lieu de conservation : Archives départementales de la Gironde

Versement 3467 W⁶³

Mission interministérielle d'aménagement de la côte aquitaine (MIACA)

Sommaire

Dossiers et documentation divers, études, dossiers de campings

1971-1986

Métrage linéaire: 4,6

⁶² Répertoire détaillé <https://ressources.histoire-environnement.org/Repertoire-d-archives-detaille-Mission-interministerielle-d-amenagement-de-la-3935>

⁶³ Répertoire détaillé <https://ressources.histoire-environnement.org/Repertoire-d-archives-detaille-Mission-interministerielle-d-amenagement-de-la-3936>

Aperçu des fonds d'archives publiques et privées concernant la protection de la nature en Aquitaine

Conditions d'accès : La consultation des documents s'effectue conformément au code du Patrimoine, art. 213-1

Lieu de conservation : Archives départementales de la Gironde

Versement 3470 W⁶⁴

Mission interministérielle d'aménagement de la côte aquitaine (MIACA)

Sommaire

Pistes cyclables

Plans des plages

Dossiers de communes du Bassin d'Arcachon : zone d'activité commerciale (ZAC), dossiers de travaux...

Fonctionnement de la mission.

Dossiers d'aménagement.

1985-1991

Métrage linéaire: 5,7

Conditions d'accès : La consultation des documents s'effectue conformément au code du Patrimoine, art. 213-1

Lieu de conservation : Archives départementales de la Gironde

⁶⁴ Répertoire détaillé <https://ressources.histoire-environnement.org/Repertoire-d-archives-detaille-Mission-interministerielle-d-amenagement-de-la-3937>

Aperçu des fonds d'archives publiques et privées concernant la protection de la nature en Aquitaine

Versement 4607 W⁶⁵

Service maritime et de navigation de la Gironde

Subdivision d'Arcachon

Sommaire

Affaires et études générales,
dossiers des communes et des ports,
travaux de défense contre la mer,
environnement et urbanisme,
domaine public maritime
1887-2002

Métrage linéaire: 18,3

Conditions d'accès : La consultation des documents s'effectue conformément au code du Patrimoine, art. 213-1

Lieu de conservation : Archives départementales de la Gironde

Landes

Versement 1200 W⁶⁶

Conseil départemental des Landes

Sommaire

Art 1-53: établissements classés, littoral, eaux, chasse, pêche, 1951-1986

Métrage linéaire: 5

Conditions d'accès : La consultation des documents s'effectue conformément au code du Patrimoine, art. 213-1

⁶⁵ Répertoire détaillé <https://ressources.histoire-environnement.org/Repertoire-d-archives-detaille-Service-maritime-et-de-navigation-de-la-Gironde>

⁶⁶ Répertoire détaillé <https://ressources.histoire-environnement.org/Repertoire-d-archives-detaille-Conseil-departemental-des-Landes-etablissements>

Aperçu des fonds d'archives publiques et privées concernant la protection de la nature en Aquitaine

Lieu de conservation : Archives départementales des Landes

Référence à demander en salle de lecture 1-50⁶⁷

Documents concernés

Aménagement du littoral landais : gestion du domaine public maritime, ensemble portuaire du Capbreton, suivi et protection du littoral

Période concernée

1935-2004

Volume des documents

49 boîtes

4,30 ml

Organisme responsable de l'accès des documents

Archives départementales des Landes

Provenance des documents

Institution(s) concernée(s)

Direction départementale de l'équipement des Landes - Service maritime

Contenu des documents

Le Versement apporte de nombreuses informations sur la gestion du domaine public maritime, ainsi que sur l'ensemble portuaire de Capbreton et les aménagements effectués sur le littoral landais. Les dossiers commencent pour la majorité dans les années soixante dix ; certains remontent aux années soixante, et, en moins grand nombre aux années cinquante et quarante. Deux articles remontent aux années trente font exception 1396 W 20 et 35. Leurs pièces antérieures à 1940 n'ont pas été reclassées en série S, afin de ne pas rompre l'unité du dossier.

Modalités de consultation (dont durée d'incommunicabilité et année de libre accès aux documents)

Archives publiques

Selon les modalités de la loi sur les archives du 15 juillet 2008.

⁶⁷ Répertoire détaillé <https://ressources.histoire-environnement.org/Repertoire-d-archives-detaille-DDE-des-Landes-Amenagement-du-littoral-landais>

Versement 1459 W⁶⁸

Préfecture des Landes; Ponts et chaussées des Landes

Sommaire

Art 1-70 : Domaine maritime : signalisation maritime, port maritime, littoral, pêche maritime, 1984-2013

Métrage linéaire: 5,09

Conditions d'accès : La consultation des documents s'effectue conformément au code du Patrimoine, art. 213-1

Lieu de conservation : Archives départementales des Landes

Série 4 S⁶⁹

Préfecture des Landes; Ponts et chaussées des Landes

Sommaire

Domaine maritime : signalisation maritime, port maritime, littoral, pêche maritime
1791-1940

Métrage linéaire: 7

Conditions d'accès : La consultation des documents s'effectue conformément au code du Patrimoine, art. 213-1

Lieu de conservation : Archives départementales des Landes

⁶⁸ Répertoire détaillé <https://ressources.histoire-environnement.org/Repertoire-d-archives-detaille-Prefecture-des-Landes-Domaine-maritime-1791-1940>

⁶⁹ Répertoire détaillé <https://ressources.histoire-environnement.org/Repertoire-d-archives-detaille-Prefecture-des-Landes-Domaine-maritime-1791-1940>

Energie, climat

Dordogne

Versements 1 W ; 11 W ; 15 W, 1060 W⁷⁰

Préfecture de la Dordogne

Sommaire

1 W 1080 : Gaz de Lacq., 1956-1959

1 W 2221 : Gaz de Lacq, artère principale Captieux-Angoulême : demandes de concessions des antennes de Bergerac et Périgueux. 1957-1959

1 W 2986 à 2994 : Canalisation de gaz de Lacq traversant le département. - Construction et concessions : artère de Bergerac (1961), artère Capieux-Angoulême (1957-1959). Transport de gaz : réglementation (1949).

1 W 3727 : Usines à gaz. Répartition, distribution : coke de gaz. Etats mensuels de répartition du contingent départemental (usines à gaz de Bergerac, Périgueux, Sarlat, Thiviers). Etats des livraisons par les usines à gaz et l'EDF.

1941-1949

Mines et carrières

1 W 3722: : Collectivités ; établissements rattachés à la 4ème collectivité (usines à gaz) : consommation mensuelle de charbons, listes des établissements industriels rattachés à la 5ème collectivité bis (mines), à la 6ème collectivité (grosse industrie) à la 7ème collectivité (petite industrie), au groupement des industriels de l'armement.

1938-1940

11 W 152 : Mines. Registre (1947 ?), rapports (1942, 1944). Déclarations de découverte (1941-1945). Mines de lignite et de schiste bitumineux d'Allas-les-Mines et Cladech (1940-1947). Mines de lignite de Veyrines, de Castelnaud-Fayrac et de Simeyrols (1941-1945). Mine de mispickels et métaux connexes du Teindeix à Jumilhac-le-Grand : renonciation à la concession (1946-1947). Charbonnage de la Serre à Simeyrols (1944-1946). Mine de Siorac : fourniture d'un moteur électrique (1945). Personnel employé dans les mines : listes, réquisitions, licenciements, salaires, accidents (1942-1947). Service des Mines : personnel (1941-1942). Tourbières. Réquisitions, autorisations (1942-1946).

1941-1947

⁷⁰ Répertoire méthodique <https://ressources.histoire-environnement.org/Repertoire-d-archives-methodique-Prefecture-de-la-Dordogne-gaz-de-Lacq-mines-et>

Aperçu des fonds d'archives publiques et privées concernant la protection de la nature en Aquitaine

11 W 153 : Mines. Caisse autonome de retraite des ouvriers mineurs : circulaires (1940-1944). Vallée des Beunes, assainissement. Main d'œuvre musulmane, espagnole et indochinoise : culture du chanvre (photographies, 1941-1945). Vallée de la Seyze, assainissement : association syndicale de Lamonzie-Montastruc et Queyssac (1954-1955). Rivières d'Isle, Dordogne et Vézère : adjudication des produits des talus et francs bords (1939-1947, 1953).

1940-1955

15 W 36 à 40 : Mines, minières, carrières et usines à gaz. Accidents du travail : déclarations, certificats médicaux.

1947-1964

Mission environnement et inspection régionale des sites

1060 W 6, 16, 20 à 32 : mines et carrières, 1970-1982

Métrage linéaire : 3,50

Conditions d'accès : La consultation des documents s'effectue conformément au code du Patrimoine, art. 213-1

Lieu de conservation : Archives départementales de la Dordogne

Gironde

Versement 3257 W⁷¹

Centre départemental de la météorologie

Sommaire

Relevés météorologiques effectués par les personnes de la marine nationale en service au sémaphore du Cap Ferret

1951-1989

Métrage linéaire: 7,6

Conditions d'accès : La consultation des documents s'effectue conformément au code du Patrimoine, art. 213-1

Lieu de conservation : Archives départementales de la Gironde

⁷¹ Répertoire détaillé <https://ressources.histoire-environnement.org/Repertoire-d-archives-detaille-Centre-departemental-de-la-meteorologie-relevés>

Landes

Série 8 S⁷²

Mines et énergie des Landes

Sommaire

8 S 1 à 104: mines, carrières, énergie

1762-1940

Métrage linéaire: 10

Conditions d'accès : La consultation des documents s'effectue conformément au code du Patrimoine, art. 213-1

Lieu de conservation : Archives départementales des Landes

⁷² Répertoire détaillé <https://ressources.histoire-environnement.org/Repertoire-d-archives-detaille-Mines-et-energie-des-Landes-1762-1940>

Infrastructures et services de transports

Gironde

Versement 5747 W⁷³

Service de la navigation du Sud-Ouest

Sommaire

A Bordeaux. Organisation générale du service (1998-2004).

Organisation de l'arrondissement maritime et fluvial (1949-1998). Sécurité et prévention (1987-2011)

1949-2011

Métrage linéaire: 7,95

Conditions d'accès : La consultation des documents s'effectue conformément au code du Patrimoine, art. 213-1

Lieu de conservation : Archives départementales de la Gironde

Versement 5748 W⁷⁴

Service de la navigation du Sud-Ouest

Sommaire

A Libourne. Comptabilité et ressources-humaines (1929-2002).

Gestion du Domaine public fluvial(1864-2004).

Police de la navigation et de la pêche (1920-2012).

Travaux d'aménagements (1807-2005).

Sécurité de la population (1935-1993).

⁷³ Répertoire détaillé <https://ressources.histoire-environnement.org/Repertoire-d-archives-detaille-Service-de-la-navigation-du-Sud-ouest-transport>

⁷⁴ Répertoire détaillé <https://ressources.histoire-environnement.org/Repertoire-d-archives-detaille-Service-de-la-navigation-du-Sud-ouest-domaine>

Aperçu des fonds d'archives publiques et privées concernant la protection de la nature en Aquitaine

1807-2012

Métrage linéaire: 13,89

Conditions d'accès : La consultation des documents s'effectue conformément au code du Patrimoine, art. 213-1

Lieu de conservation : Archives départementales de la Gironde

Versement 5749 W⁷⁵

Service de la navigation du Sud-Ouest

Sommaire

A Cadillac. Administration générale (1974-2000).

Gestion du Domaine public fluvial(1947-2004).

Police de la navigation et de la pêche (1939-2005). Développement de la Garonne (1964-2009).

Travaux (1901-2002).

Relations avec les associations syndicales et le syndicat mixte d'étude et de programmation pour l'aménagement de la Garonne (1853-2010) et à la sécurité de la population (1952-1985).

1853-2010

Métrage linéaire: 9,71

Conditions d'accès : La consultation des documents s'effectue conformément au code du Patrimoine, art. 213-1

Lieu de conservation : Archives départementales de la Gironde

⁷⁵ Répertoire détaillé <https://ressources.histoire-environnement.org/Repertoire-d-archives-detaille-Service-de-la-navigation-du-Sud-ouest-domaine-3952>

Landes

Versement 3 S⁷⁶

Préfecture des Landes

Ponts et chaussées

Présentation du contenu

Ce fonds contient des dossiers et des plans relatifs aux missions et tâches du service des rivières navigables et, plus modestement, de celui du service hydrométrique.

Au suivi général succède la pêche et surtout le suivi des cours d'eau dont l'Adour subdivisé en trois secteurs (qui varieront suivant les périodes) : général, haut, moyen et bas.

Ce suivi des cours d'eau comprend les travaux neufs et d'entretien, les bacs, batelets, passages d'eau et chemins de halage, les ports fluviaux et les rapports avec les riverains, la police fluviale.

Nous trouverons ensuite le suivi des canaux navigables et le service hydrométrique

Date

1764-1940

Métrage linéaire: 17,20

Conditions d'accès : La consultation des documents s'effectue conformément au code du Patrimoine, art. 213-1

Lieu de conservation : Archives départementales des Landes

⁷⁶ Répertoire détaillé <https://ressources.histoire-environnement.org/Repertoire-d-archives-detaille-Prefecture-des-Landes-Rivieres-navigables-1764>

Pyrénées-Atlantiques

Versement 1869 W⁷⁷

Port de Bayonne

Registre de la Capitainerie

Côtes extrêmes

1869 W 1-16

Sommaire

Mouvements des navires, exportations, importations

1942-1978

Métrage linéaire: 0,93

Conditions d'accès : La consultation des documents s'effectue conformément au code du Patrimoine, art. 213-1

Lieu de conservation : Archives départementales des Pyrénées-Atlantiques

⁷⁷ Répertoire détaillé <https://ressources.histoire-environnement.org/Repertoire-d-archives-detaille-Port-de-Bayonne-modalites-d-entree-statut>

Prévention des risques

Risques industriels

National

Versement 20070113⁷⁸

Ministère : Écologie et développement durable

Direction : Prévention des pollutions et des risques

Sous direction : Service de l'environnement industriel

Sommaire

Art 1-419 : Installations classées : plaintes, études techniques, avis du ministère, avis judiciaire

classement par département, commune et entreprise

20070113/136-20070113/144

1977-2002

Gironde

20070113/173-20070113/176

1972-2001

Landes

Conditions d'accès : La consultation des documents s'effectue conformément au code du Patrimoine, art. 213-1 à 3

Nombre d'articles : 14

Métrage linéaire : 1,40 ml

Lieu de conservation : Archives nationales

⁷⁸ Répertoire détaillé <https://ressources.histoire-environnement.org/Repertoire-d-archives-detaille-Installations-classees-plaintes-etudes>

Dordogne

Versement 5 M⁷⁹

Préfecture de la Dordogne

Sommaire

Etablissements dangereux, insalubres et incommodes

5 M 41-77: instructions, statistiques, types d'établissements, 1811-1940

Métrage linéaire: 7,70

Conditions d'accès : La consultation des documents s'effectue conformément au code du Patrimoine, art. 213-1

Lieu de conservation : Archives départementales de la Dordogne

Gironde

Versement 5210 W⁸⁰

Direction de l'environnement et du tourisme

Sommaire

Gestion des déchets, tourisme, environnement

1980-2005

Métrage linéaire: 19,6

Conditions d'accès : La consultation des documents s'effectue conformément au code du Patrimoine, art. 213-1

Lieu de conservation : Archives départementales de la Gironde

⁷⁹ Répertoire détaillé <https://ressources.histoire-environnement.org/Repertoire-d-archives-detaille-Prefecture-de-la-Dordogne-etablissements>

⁸⁰ Répertoire détaillé <https://ressources.histoire-environnement.org/Repertoire-d-archives-detaille-Service-maritime-et-de-navigation-de-la-Gironde-3939>

Versement 5390 W⁸¹

Direction de l'environnement et du tourisme

Sommaire

Gestion des déchets, tourisme, environnement, urbanisme

1959-2006

Métrage linéaire: 40

Conditions d'accès : La consultation des documents s'effectue conformément au code du Patrimoine, art. 213-1

Lieu de conservation : Archives départementales de la Gironde

Versement 5750 W⁸²

Direction de l'environnement et du tourisme

Sommaire

Déchets

1998-2005

Métrage linéaire: 1,4

Conditions d'accès : La consultation des documents s'effectue conformément au code du Patrimoine, art. 213-1

Lieu de conservation : Archives départementales de la Gironde

⁸¹ Répertoire détaillé <https://ressources.histoire-environnement.org/Repertoire-d-archives-detaille-Service-maritime-et-de-navigation-de-la-Gironde-3940>

⁸² Répertoire détaillé <https://ressources.histoire-environnement.org/Repertoire-d-archives-detaille-Service-maritime-et-de-navigation-de-la-Gironde-3941>

Commune de Bordeaux

Versement BXM 515 W⁸³

Sommaire

BXM 515 W 1-42 : Activités du département risques et nuisances – 1994-2009
Dossiers de suivi du projet Plan Garonne (1998-2009) ; rapport, études, enquêtes et dossiers documentaires en matière de déchets, risques industriels et technologiques et inondation (1994-2009).

Métrage linéaire : 6 ml

Conditions d'accès

Librement communicable selon les articles L.213-1 à L.213-7 du Code du patrimoine.

Lieu conservation : Archives municipales de Bordeaux

Commune de Bordeaux

Versement BXM 461 W⁸⁴

Sommaire

BXM 461 W 1-60 : : Activités du département risques et nuisances – 1971-2008
Dossiers de suivi d'opérations et études visant à prévenir les risques et nuisances dans les domaines de l'eau, de l'assainissement, des déchets, de l'environnement, des déplacements urbains et fluviaux, du bruit, des espaces naturels (1971-2008).

Métrage linéaire : 4 ml

Conditions d'accès

Librement communicable selon les articles L.213-1 à L.213-7 du Code du patrimoine.

Lieu conservation : Archives municipales de Bordeaux

⁸³ Répertoire détaillé <https://ressources.histoire-environnement.org/Repertoire-d-archives-detaille-Bordeaux-Activites-du-departement-risques-et-4767>

⁸⁴ Répertoire détaillé <https://ressources.histoire-environnement.org/Repertoire-d-archives-detaille-Bordeaux-Activites-du-departement-risques-et>

Landes

Référence

1464 W 1-125⁸⁵

Documents concernés

Versement de dossiers d'installations classées pour la protection de l'environnement (ICPE) et de carrières (1464 W)

Période concernée

1951-2007

Volume des documents

125 articles.

13,67 ml

Organisme responsable de l'accès des documents

Archives départementales des Landes

Provenance des documents

Préfecture des Landes. Direction de l'administration générale et de la réglementation (DAGR). Bureau de l'environnement

Éléments historiques

Le bureau de l'environnement s'est constitué dans les années 1960, dans le cadre de la DAGR qui a repris les missions de l'ancienne 2e division, en ajoutant au suivi réglementaire des installations classées et des carrières celui de l'environnement plus général (pollution, bruit, etc.).

Contenu des documents

Ce Versement est constitué de dossiers d'installations classées pour la protection de l'environnement (ICPE), principalement ceux des plus importantes usines des Landes dont les papeteries, les élevages avicoles et bovins, les piscicultures, ainsi que des dossiers de carrières et d'explosifs.

Modalités de consultation

Archives publiques

L'accès aux archives publiques est régi par les lois et règlements en vigueur. Les dossiers des commissions de carrières sont immédiatement communicables. Les dossiers d'installations classées pour la protection de l'environnement (ICPE), carrières, travaux miniers et agréments de fluides frigogérés sont communicables après un délai de 25 ans (atteinte au secret commercial et industriel). Les dossiers contenant des données judiciaires sont communicables après 75 ans (1464 W 54, 95 et 105).

Les dossiers de dépôts d'explosifs sont non communicables (1464 W 113, archives dont la divulgation pourrait permettre de concevoir, de fabriquer, d'utiliser ou de localiser des armes de destruction massive).

⁸⁵ Répertoire détaillé <https://ressources.histoire-environnement.org/Repertoire-d-archives-detaille-Prefecture-des-Landes-installations-classes-1951>

Aperçu des fonds d'archives publiques et privées concernant la protection de la nature en Aquitaine

Versement 1457 W⁸⁶

Préfecture des Landes

Cotes

1457 W 1-45

Présentation du contenu

Ce versement est constitué par les registres de déclaration d'installations classées de 1920 à 2002, et les dossiers d'établissements spécifiques tels les centres d'équarrissage et les décharges.

Il contient aussi des procès verbaux des réunions de la commission d'hygiène, des dossiers sur la pollution et le transport du gaz

Dates

1920-2009

Métrage linéaire: 4,61

Conditions d'accès : La consultation des documents s'effectue conformément au code du Patrimoine, art. 213-1

Lieu de conservation : Archives départementales des Landes

⁸⁶ Répertoire détaillé <https://ressources.histoire-environnement.org/Repertoire-d-archives-detaille-Prefecture-des-Landes-instalations-classees-1920>

Lot-et-Garonne⁸⁷

Versement 1986 W⁸⁸

Préfecture du Lot-et-Garonne

Sommaire

1986 W 1-15: Dossiers d'installations classées, 1938-1975

Métrage linéaire : 1,10

Conditions d'accès : La consultation des documents s'effectue conformément au code du Patrimoine, art. 213-1

Lieu de conservation : Archives départementales du Lot-et-Garonne

⁸⁷ Répertoire détaillé <https://ressources.histoire-environnement.org/Repertoire-d-archives-detaille-Prefecture-du-Lot-et-Garonne-installations>

⁸⁸ Répertoire détaillé <https://ressources.histoire-environnement.org/Repertoire-d-archives-detaille-Prefecture-du-Lot-et-Garonne-installations>

Risques naturels

National

Versement 20070643⁸⁹

Ministère : Écologie et développement durable

Direction : Prévention des pollutions et des risques

Sous direction : Prévention des risques

Sommaire

Plans de prévention des risques naturels et inondations (PPRI)

Art 1-6 : Point avec préfets : avancement, bilans, enquêtes publiques, questions parlementaires, 1994-2004

Art 7-61 : PPRI : rapport de présentation, arrêté portant approbation, règlement, carte des aléas , plan de zonage (classement par département et commune),

20070643/23-20070643/24

2000-2004

Dordogne

20070643/27-20070643/28

1992-2005

Gironde

20070643/38

2005

Landes

20070643/48

1991-2005

Pyrénées-Atlantiques

Conditions d'accès : La consultation des documents s'effectue conformément au code du Patrimoine, art. 213-1 à 3

⁸⁹ Répertoire détaillé <https://ressources.histoire-environnement.org/Repertoire-d-archives-detaille-Administration-centrale-Plans-de-prevention-des>

Aperçu des fonds d'archives publiques et privées concernant la protection de la nature en Aquitaine

Nombre d'articles : 6

Métrage linéaire : 0,60 ml

Lieu de conservation : Archives nationales

Dordogne

Versement 1 M⁹⁰

Préfecture de la Dordogne

Sommaire

Sinistres et calamités

1 M 160 Instructions, tableaux récapitulatifs des secours accordés. 1829-1934

1 M 161 Catastrophe de Chancelade. 1885-1893

1 M 162 Calamités atmosphériques, inondations de 1913. 1900-1923

1 M 163 Orages de 1924 en Bergeracois et Sarladais. 1924-1926

1 M 164 Calamités atmosphériques. 1927-1932

1 M 165 Inondations du Midi. Instructions et affaires générales. 1930-1934

1 M 166 Idem. Souscription publique, collecte de vêtements, commission d'évaluation de Sarlat, rapports hebdomadaires, pièces de dépenses.

1930-1940

1 M 167 Idem. Dossiers individuels par communes, vallée de la Vézère (principalement Montignac et Terrasson). 1930-1932

1 M 168 Calamités atmosphériques. 1933-1937

1 M 169-171 Calamités agricoles. 1936-1940

1 M 172 Catastrophe de la Martinique (1902) ; cyclone de Madagascar (1927) ; inondations en Algérie (1928). 1902-1928

Métrage linéaire: 1,30

Conditions d'accès : La consultation des documents s'effectue conformément au code du Patrimoine, art. 213-1

⁹⁰ Répertoire détaillé <https://ressources.histoire-environnement.org/Repertoire-d-archives-detaille-Prefecture-de-la-Dordogne-sinistres-et-calamites>

Aperçu des fonds d'archives publiques et privées concernant la protection de la nature en Aquitaine

Lieu de conservation : Archives départementales de la Dordogne

Landes

Versement 1473 W⁹¹

Conseil départemental des Landes

Présentation du contenu

Documents comptables des aides financières aux collectivités prises sur le fond départemental de solidarité tempête pour réparer les dégâts causés la tempête Klaus lors de son passage dans les Landes le 24 janvier 2009.

2009-2011

Métrage linéaire: 0,92 ml

Conditions d'accès : La consultation des documents s'effectue conformément au code du Patrimoine, art. 213-1

Lieu de conservation : Archives départementales des Landes

⁹¹ Répertoire détaillé <https://ressources.histoire-environnement.org/Repertoire-d-archives-detaille-Conseil-departemental-des-Landes-Fond>

Sécurité et affaires maritimes

National

Versements :⁹²

Sous-série F/14, Travaux publics : F/14/751-F/14/752, F/14/754, F/14/759, F/14/1120/1, F/14/18374, F/14/19331-F/14/19335, F/14/19470-F/14/19474, F/14/19705-F/14/19710, F/14/19819-F/14/20346, F/14/20441-F/14/20444, F/14/20510, F/14/20743-F/14/20749, F/14/20775-F/14/20776, F/14/20801-F/14/21012.

Sous-série MAR, Marine : MAR/D/2/58, MAR/DD/2/743, MAR/3JJ/174

Ministères : Travaux publics ; Marine marchande

Service des phares et balises

Sommaire

Dossiers d'établissements, les phares et balises dans le territoire français, signalisation maritime ... (1758-2007)

20060419/30

HAUTE -GARONNE

Service et balises, 1981-1982

MAP/G//206, MAR/D/2/38, MAR/D/2/50, MAR/DD/2/743, MAR/DD/2/799, MAR/3JJ/99-MAR/3JJ/100, MAR/3JJ/171, MAR/3JJ/174-MAR/3JJ/175, F/13/1400/B, F/14/754, F/14/18370, F/14/19824, F/14/19853, F/14/19855-F/14/19856, F/14/19858, F/14/19883, F/14/20173-F/14/20198, F/14/20924, F/14/21009, 19770758/7, 19800213/58-19800213/62, 19800213/121, 19800213/124, 19800213/126, 19800353/5, 19800353/7, 19840136/40, 19840136/58-19840136/59, 19840136/97, 19870460/35, 19910304/78-19910304/82, 20060419/17-20060419/18, 20060419/25, 20060419/78, 20060419/200-20060419/210, 20060419/274, 20160028/9, 20160028/31-20160028/32, 20170146/637

GIRONDE

Service des phares et balises

Établissements et infrastructures.

⁹² Répertoire méthodique <https://ressources.histoire-environnement.org/Repertoire-d-archives-methodique-Administration-centrale-phares-et-balises-1685>

Aperçu des fonds d'archives publiques et privées concernant la protection de la nature en Aquitaine

Équipements et matériels.

Ports, voies navigables, navigation et transports maritimes.

1758-2007

F/14/19830, F/14/20199, F/14/20924, 19780003/25, 19790684/14, 19800213/63, 19800213/93, 19910304/83, 20060419/211

LANDES.

Service des phares et balises

Établissements et infrastructures.

Équipements et matériels.

Ports, voies navigables, navigation et transports maritimes.

1856-1859, 1861-1970, 1982-1987

F/14/20200-F/14/20203, F/14/21009, 19790684/15, 19800213/64-19800213/65, 19800353/5, 19840136/122, 19840136/163, 19910304/83, 20060419/212-20060419/215, 20160028/9, 20160028/31-20160028/32

PYRÉNÉES-ATLANTIQUE [anciennement BASSES-PYRÉNÉES].

Service des phares et balises

Établissements et infrastructures.

Équipements et matériels.

Ports, voies navigables, navigation et transports maritimes.

1823-2002

Métrage linéaire : 12

Communicabilité : librement communicable

Lieu de conservation : Archives nationales

2ème partie : Archives d'acteurs privés et d'associations de protection de la nature et de l'environnement

Associations

Dordogne

Conseil d'architecture, d'urbanisme et d'environnement de la Dordogne

Versement 75 J⁹³

Archives du Conseil en Architecture Urbanisme et d'Environnement de la Dordogne
1995 - 1997

Présentation du contenu

Questionnaires collectés dans le cadre de la préparation d'une exposition sur l'architecture des mairies du département ; imprimés réalisés par le service dans le cadre de l'opération "Jardins en usage".

Conditions d'accès

Application de la loi sur les archives dès lors qu'il sera classé

Conditions d'utilisation

Application de la loi sur les archives dès lors qu'il sera classé

Localisation

Archives départementales de la Dordogne

⁹³ Répertoire détaillé <https://ressources.histoire-environnement.org/Fonds-Conseil-en-Architecture-Urbanisme-et-d-Environnement-de-la-Dordogne>

Pyrénées-Atlantiques

Association départementale des sentiers d'excursion

Versement 94 J⁹⁴

Association départementale des sentiers d'excursion

Histoire

L'Association départementale des sentiers d'excursion a pour vocation de baliser, préserver et valoriser les sentiers de randonnée.

Informations sur les modalités d'entrée

Don de M. Jacquelin, juin 1995)

Présentation du contenu

Administration ; diffusion des travaux ; correspondance avec les usagers ; dossiers relatifs aux sentiers ; documentation.

Communicabilité

Accès libre

Lieu de conservation

Archives départementales des Pyrénées-Atlantiques

⁹⁴ Répertoire détaillé <https://ressources.histoire-environnement.org/Fonds-de-l-association-departementale-des-sentiers-d-excursion>

Association Marche pour le Somport

Versement 121 J 1-2⁹⁵

Fonds de l'Association Marche pour le Somport

1992 - 1997

Présentation du contenu

Ensemble de documents, notamment coupures de presse et documentation, relatifs à l'activité de l'Association.

Historique du producteur

L'Association Marche pour le Somport a été créée en 1992 dans le but de revendiquer l'accélération de l'aménagement de la route nationale 134, notamment dans la vallée d'Aspe, afin d'améliorer la circulation sur cet axe franco-espagnol passant par le col du Somport et son tunnel.

Modalités d'entrée

Don

Conditions d'accès

Accès libre

Autre(s) instrument(s) de recherche

Archives départementales des Pyrénées-Atlantiques. Répertoire numérique de la sous-série 121 J (Fonds de l'Association Marche pour le Somport), établi par Chantal Commenchail, 2000, 1 p.

Description physique

0,25 ml

Noms de lieu :

Aspe, vallée d' (Pyrénées-Atlantiques, France)

Noms de personne :

Association Marche pour le Somport

Localisation

Archives départementales des Pyrénées-Atlantiques

⁹⁵ Répertoire détaillé <https://ressources.histoire-environnement.org/Fonds-de-l-Association-Marche-pour-le-Somport>

Centre d'écologie montagnarde

Versement 108 J 1-9⁹⁶

Fonds du Centre d'écologie montagnarde, à Gabas

Présentation du contenu

Correspondance, circulaires et documents officiels, factures d'hébergements de stagiaires

Historique du producteur

Le centre d'écologie montagnarde est situé à Gabas, dans la vallée d'Ossau.

Modalités d'entrée

Dépôt

Conditions d'accès

Accès libre

Autre(s) instrument(s) de recherche

Archives départementales des Pyrénées-Atlantiques. Répertoire numérique détaillé du fonds du Centre d'écologie montagnarde de Gabas (sous-série 108 J), établi par Didier Ciran, agent technique, Pau, 1999, 1 p.

Description physique

1 ml

Localisation

Archives départementales des Pyrénées-Atlantiques

⁹⁶ Répertoire détaillé <https://ressources.histoire-environnement.org/Fonds-du-Centre-d-ecologie-montagnarde-a-Gabas>

Commission météorologique des Basses-Pyrénées

Intitulé de l'unité documentaire

Fonds de la Commission météorologique des Basses-Pyrénées

Cotes extrêmes

39 J⁹⁷

Date de l'unité documentaire

1843-1943

Métrage linéaire

5,00 ml

Origine

Commission météorologique des Basses-Pyrénées

Biographie ou histoire

Albert Piche (1840, Chartres-1907, Pau). Vint en 1865 se soigner à Pau. Il entreprit alors des travaux de recherches en climatologie, astronomie et météorologie. Il inventa l'atmosphère, qui fut adopté par l'Observatoire de Paris comme évapomètre. Il occupa, entre autres fonctions, celles de secrétaire puis de président de la Commission météorologique.

Informations sur les modalités d'entrée

Partie du legs Albert Piche, remis par la BM de Pau en février 1981, complément don janvier 1990

Présentation du contenu

Documents émanant des activités scientifiques de la Commission météorologique.

Communicabilité

⁹⁷ Répertoire détaillé <https://ressources.histoire-environnement.org/Fonds-de-la-Commission-meteorologique-des-Basses-Pyrenees>

Aperçu des fonds d'archives publiques et privées concernant la protection de la nature en Aquitaine

Accès libre

Lieu de conservation

Archives départementales des Pyrénées-Atlantiques

Annexes

Liste des sigles

AD : Archives départementales

AFME : Agence française pour la maîtrise de l'énergie

AN : Archives nationales

CAUE : Conseil d'architecture d'urbanisme et d'environnement

DIREN : Direction régionale de l'environnement

DDAF : Direction départementale de l'agriculture et de la forêt

DDE : Direction départementale de l'équipement

DDTM : Direction départementale des territoires et de la mer

DFCI : Défense de la forêt contre les incendies

DIREN : Direction régionale de l'environnement

DRAE : Délégation régionale de l'architecture et de l'environnement

DREAL : Direction régionale de l'environnement, aménagement et logement

DRIRE : Direction régionale de l'industrie, de la recherche et de l'environnement

MIACA : Mission interministérielle d'aménagement de la côte aquitaine

ONF : Office national des forêts


OREAM : Organisme régional d'étude et d'aménagement d'aire métropolitaine

PPR : Plan des risques naturels





PPRI : Plan de prévention des risques naturels et inondations

Liste des illustrations

Exposition «Les sites protégés au titre de la loi du 2 mai 1930 – lieux de beauté, lieu de mémoire », 1999

<p style="text-align: center;">© tous droits réservés</p> <h1 style="text-align: center;">La loi du 2 mai 1930</h1> <p style="text-align: center;">relative à la protection des monuments naturels et des sites</p> <p>Abouissement d'un mouvement de pensée qui s'est épanoui en France au XIX^{ème} siècle, la loi du 2 mai 1930 est l'expression de la volonté de l'Etat d'assurer l'inventaire et la protection des richesses esthétiques de la France.</p> <p>Lieux de beauté et lieux de mémoire, les sites sont des espaces particulièrement remarquables qui bénéficient d'une protection forte.</p> <p>Comme la loi du 31 décembre 1913 sur les monuments historiques, la loi du 2 mai 1930 institue deux niveaux de protection.</p> <p>L'inscription : une reconnaissance de l'intérêt d'un site qui justifie une vigilance particulière</p> <p>L'avis de l'architecte des bâtiments de France, avis simple lorsqu'il s'agit de projets de construction, avis conforme lorsqu'il s'agit de projets de démolition, permet à l'Etat de surveiller l'évolution des sites inscrits.</p> <p>Le classement : une protection rigoureuse destinée à préserver les sites les plus prestigieux</p> <p>Il concerne les sites d'une valeur patrimoniale d'intérêt national, dans lesquels les aménagements ne peuvent être acceptés que lorsqu'ils s'intègrent dans le site sans porter atteinte à ses qualités essentielles. A cette fin, toute modification de l'état ou de l'aspect du site classé doit être autorisée par le ministre chargé des sites ou le préfet du département pour les travaux de moindre importance.</p>  <p style="text-align: center;"><small>La pointe de Riez Département de l'Aude</small></p> <p style="text-align: center;"><small>Ministère de l'Environnement et du Développement durable</small></p>	<h2 style="text-align: center;">La loi du 2 mai 1930</h2> <p style="text-align: center;">Affiche 40x30 couleur, 1999</p> <p style="text-align: center;">Archives nationales</p> <p style="text-align: center;">Cote 20060546/3</p>
---	--

Affiche « La dune du Pyla », 1999

<p>© tous droits réservés</p>  <p>Site de la dune du Pyla et de la forêt voisine de La Teste (département de la Gironde) classé par décret du 28 juin 1994.</p> <h3>La Dune du Pyla</h3> <p>La dune du Pyla est le vestige de ce que furent autrefois les landes de Gascogne, terre hostile peu habitée par les hommes, désert marin où les sables en mouvement ensevelissent tout dans de violentes tempêtes. "Landes désertes, vrai Sahara poudré de sable blanc" écrivait à son sujet Théophile Gautier.</p> <p>Caractérisée par la force et la pureté des éléments naturels, grande déferlante qui domine l'océan d'une hauteur de plus de 100 mètres, la dune avance au rythme de 3 à 4 mètres par an. Sa progression est ralentie par la forêt de La Teste, dont l'usage collectif demeure régi par des accords coutumiers qui remontent au Moyen Age.</p>   	<h3>La Dune du Pyla</h3> <p>Affiche 40x30 couleur, 1999</p> <p>Archives nationales</p> <p>Cote 20060546/17</p>
---	--

Index des institutions et associations

Agence française pour la maîtrise de l'énergie.....	16, 17
Air Aquitaine.....	12
Archives départementales de la Dordogne:.....	25, 34, 35, 62, 69, 77,
Archives départementales de la Gironde	14, 15, 16, 17, 18, 31, 36, 43, 44, 51, 52, 53, 54, 66 56, 57, 58, 62, 64, 65, 69, 70
Archives départementale des Landes....	25, 32, 36, 37, 44, 46, 47, 49, 59, 60, 63, 66, 72, 73, 77
Archives départementales du Lot-et-Garonne:.....	38, 74
Archives départementales des Pyrénées-Atlantiques.....	27, 67, 81, 82, 83, 85
Archives municipales de Bordeaux.....	12, 71
Archives nationales.....	10, 19, 20, 21, 23, 24, 29, 39, 40, 42, 51, 68, 76, 79
Association départementale des sentiers d'excursion.....	81
Association Marche pour le Somport.....	82
Centre d'écologie montagnarde.....	83
Centre départemental de la météorologie.....	62
Commission météorologique des Basses-Pyrénées.....	84
Commune de Bordeaux.....	12, 71
Conseil d'architecture, d'urbanisme et d'environnement de la Dordogne....	44, 46, 47, 58, 77, 80
Conseil national de la protection de la nature.....	39, 50
Conseil supérieur de la pêche.....	34
Délégation à l'aménagement du territoire et à l'action régionale.....	54
Direction de l'environnement et du tourisme:.....	31, 69, 70
Direction de l'équipement général.....	35
Direction de la nature et des paysages.....	29, 39, 40, 50
Direction de la prévention des pollutions et des risques:.....	68, 75
Direction départementale de l'agriculture et de la forêt de la Gironde:	18
Direction départementale de l'agriculture et de la forêt des Landes:.....	25, 26
Direction départementale de l'équipement des Landes:.....	59
Direction départementale de l'équipement du Lot-et-Garonne:.....	38
Direction départementale des territoires et de la mer de la Gironde.....	18
Direction des forêts:.....	19
Direction régionale de l'environnement Aquitaine.....	43
Eaux et forêts des Landes.....	37
Mines et énergie des Landes:.....	63
Mission interministérielle d'aménagement de la côte aquitaine.....	51, 53, 54, 55
Office national des forêts des Pyrénées-Atlantiques:.....	26
Ponts et chaussées des Landes.....	60, 66
Préfecture de la Dordogne.....	25, 34, 35, 61, 69, 76
Préfecture de la Gironde.....	31
Préfecture des Landes.....	32, 60, 66, 72, 73
Préfecture du Lot-et-Garonne.....	74
Service de la navigation du Sud-Ouest:.....	64, 65
Service maritime des Landes.....	36
Service maritime et de navigation de la Gironde.....	58

Index matière

Agriculture.....	8, 18, 50
Aménagement du littoral:	51, 52, 53, 54, 55, 56, 57, 59
Aménagement du territoire:.....	43, 50
Aménagement rural.....	43
Aquaculture:.....	18
Assainissement.....	35, 36, 37, 71
Biodiversité:.....	50
Biotope.....	40
Botanique:.....	43
Bruit.....	71
Calamité agricole:.....	18, 76
Calamité atmosphérique.....	76
Canal.....	38
Carrière:	32, 61, 62, 63
Carte.....	48
Centrale thermique.....	48
Chasse.....	48, 58
Climatologie.....	84
Cours d'eau,:.....	35, 36, 44, 66
Décharge.....	12
Déchet.....	12, 34, 69, 70, 71
Déchet industriel.....	34
Défense contre la mer.....	58
Défrichement:.....	19
Déplacement fluvial.....	71
Déplacement urbain.....	71
Développement durable.....	8, 12, 13
Diagnostic thermique.....	14, 15, 16
Domaine public fluvial.....	64, 65
Domaine public maritime.....	58, 59
Eau.....	32, 34, 35, 36, 37, 38
Eau potable.....	32
Energie.....	12, 61, 62, 63
Espace naturel.....	35, 40, 43, 44; 46, 47, 48, 50, 71
Espace vert.....	43
Etablissement dangereux.....	69
Explosif.....	32
Faune sauvage.....	48
Film:	48
Fleuve.....	65
Forêt.....	19, 20, 21, 22, 23, 24, 25, 26, 27, 50
Forêt domaniale.....	25
Forêt méditerranéenne,.....	19, 24
Gaz.....	61
Hydraulique agricole.....	37
Hydrométrie.....	36
Incendie de forêt.....	25, 26
Inondation.....	35, 38, 71, 76

Géolocalisation des fonds d'archives publiques et privées

Sur le site <https://ressources.histoire-environnement.org/>, vous avez la possibilité de géolocaliser les fonds d'archives via une carte

<https://ressources.histoire-environnement.org/Carte?filtre=ressources>



Géolocalisation des fonds d'archives concernant IEes Pyrénées-Atlantiques

Sites Internet

Archives départementales de la Dordogne

<http://archives.dordogne.fr/>

Archives départementales de la Gironde

<http://archives.gironde.fr/>

Archives municipales de Bordeaux

<https://archives.bordeaux-metropole.fr/>

Archives départementales des Landes

<http://www.archives.landés.org/>

Archives départementales du Lot-et-Garonne

<https://archivesdepartementales.lotetgaronne.fr/accueil>

Archives départementales des Pyrénées-Atlantiques

<http://archives.le64.fr/>

Association pour l'histoire de protection de la nature et de l'environnement (AHPNE)

Site principal

<https://ahpne.fr/>

Inventaire des archives publiques et privées relatives à la protection de la nature et de l'environnement

<https://ressources.histoire-environnement.org/Ressources>